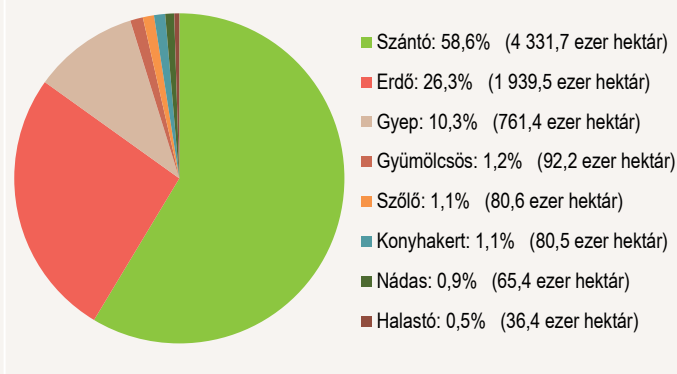


A fontosabb növények vetésterülete, 2015. május 31.

A 2015. évi föld és vetésterületi jelentés adatainak feldolgozása alapján az ország területének **79%-át** borító **termőterület** kismértékben (3749 hektárral) növekedett a 21%-os arányú művelés alól kivett területek terhére 2014-hez képest. A termőterület **közel háromnegyede** (5,3 millió hektár) szűkebb értelemben vett **mezőgazdasági terület**, amelyből több mint 4,3 millió hektár a szántó művelési ágba tartozik, valamint további ezer hektár a konyhakert, szőlő, gyümölcsös és gyepek művelési ágak között oszlik meg. Az ország 21%-ára kiterjedő erdőterületek az elmúlt tíz év során folyamatosan, közel 100 ezer hektárral nőttek, 2015-ben a nádasként, illetve halastóként hasznosított területekkel együtt a termőterület több mint negyedét borították.

1. ábra

A termőterület megoszlása művelési áganként, 2015. május 31.



2015. május végén az ország területének 47%-át **szántóterületként** művelték, amely mintegy 400 hektárral több volt az egy évvel korábbihoz képest. A szántó vetetlen vagy kipusztult része (162 ezer hektár) 57%-kal nagyobb volt a 2014. májusinál, ami a kedvezőtlen időjárás mellett az új agrártámogatási rendszer zöldítési programjának hatásával is magyarázható.

A hasznosított szántóterület közel kétharmadán (2 millió 714 ezer hektáron) **gabonaféléket** termesztettek. Összesített területük 5,0%-kal csökkent az előző évihez képest. A kieső vetésterület jelentős részét ugyanakkor ipari és takarmánynövények termesztésére vonták be, így ezt a növénycsoportot 4,1%-kal nagyobb területen vetették el az egy évvel korábbihoz képest. A vetésszerkezet módosulásában a gabonaféléken belül a 37%-kal részesedő őszi búza tavalyi nagy mennyiségű termése is közrejátszott.

A **búza** vetésterülete a 2014. évinél 85 ezer hektárral, a 2010–2014. évek átlagánál 30 ezer hektárral volt kisebb. Ezen belül mindkét vizsgált időszakban nőtt a durumbúza és a tavaszi búza vetésterülete.

A **tavaszi árpa** vetésterülete 2013-ról 2014-re 11 ezer hektárral bővült, 2015-ben pedig mintegy 10%-kal csökkent, az elmúlt öt év átlagához képest jelentősen, 18%-kal (17 ezer hektárral) visszaesett.

Őszi árpát 2011-től évről évre nagyobb területen vetettek. 2015-ben a vetésterület az előző évinél 14 ezer hektárral volt nagyobb, így az őszi és

a tavaszi árpa vetésterülete együttesen 5 ezer hektárral nőtt 2014-hez képest.

A **triticale** vetésterülete 2011-től szintén folyamatosan nőtt: 2014-hez képest mintegy 6 ezer hektárral bővült, 2010–2014 átlagához képest pedig ennek kétszeresével, 12 ezer hektárral lett nagyobb.

A **kukorica** vetésterülete az előző évhez viszonyítva 5,4%-kal csökkent, az előző öt év átlagánál 5,9%-kal kisebb volt.

1. tábla

A fontosabb szántóföldi növények vetésterületének alakulása

Növények	2010–2014 átlaga	2014	2015	2015. év	
				2010–2014 átlagának	2014
	hektár			százalékában	
Búza ^{a)}	1 066 404	1 121 061	1 035 969	97,1	92,4
ebből:					
durumbúza	13 627	14 553	19 138	140,4	131,5
tavaszi búza	12 620	12 608	15 616	123,7	123,9
őszi búza	1 035 894	1 088 084	992 139	95,8	91,2
Rozs	36 362	35 706	40 083	110,2	112,3
Őszi árpa	187 103	206 630	220 408	117,8	106,7
Tavaszi árpa	93 678	85 040	76 861	82,0	90,4
Zab	55 654	54 153	47 023	84,5	86,8
Triticale	117 173	123 740	129 136	110,2	104,4
Kukorica ^{b)}	1 237 254	1 230 773	1 164 857	94,1	94,6
Gabonafélék összesen^{c)}	2 793 628	2 857 103	2 714 337	97,2	95,0
Burgonya	22 316	21 342	18 402	82,5	86,2
Cukorrépa	16 202	15 350	15 218	93,9	99,1
Napraforgó	584 153	598 935	625 152	107,0	104,4
Repce	217 465	216 136	225 564	103,7	104,4
Siló kukorica	84 985	85 358	84 119	99,0	98,5
Lucerna	135 495	124 785	137 445	101,4	110,1
Szója	41 159	43 276	72 582	176,3	167,7
Kiemelt ipari és takarmánynövények összesen	1 101 775	1 105 182	1 178 482	104,3	104,1
Ugar	101 859	67 239	123 753	121,5	184,0

a) 2004-től tönkölyvel, 2010-től alakorral együtt.

b) Hibridvetőmag-területtel együtt.

c) Köles, pohánka, kanárimag, indiánrizs, cirok, kétszeres és rizs nélkül.

Az **ipari és takarmánynövények összesített** vetésterülete az elmúlt öt évben alig változott, az új 2014–2020-as agrártámogatási ciklus életbelépése azonban egyes növények vetésterületének növekedését vonta

maga után. Ilyen például a 2010 óta átlagosan 41 ezer hektáron vetett szója esetében a magas hektáronkénti támogatási összeg: emiatt 68%-kal növekedett a vetésterülete az előző évhez képest.

A **napraforgó** vetésterülete mind a tavalyinál (mintegy 26 ezer hektárral), mind a 2010–2014. évek átlagánál (41 ezer hektárral) nagyobb volt.

A **repcé** területe 9 ezer hektárral meghaladta a tavalyit, ugyanakkor a jelentős szórást mutató 2010–2014-es évek átlagánál mindössze 8 ezer hektárral volt nagyobb.

A **silókukorica** vetésterülete 1,5 illetve 1,0%-kal kisebb volt a tavalyinál, illetve az előző öt év átlagánál.

Burgonyát az előző évinél 3 ezer hektárral (14%-kal) kisebb területen vetettek, míg a **cukorrépa** vetésterületének változása nem érte el az 1%-ot sem, 2010–2014 átlagához képest azonban ezer hektárral (6,1%) csökkent a területe.

2. tábla

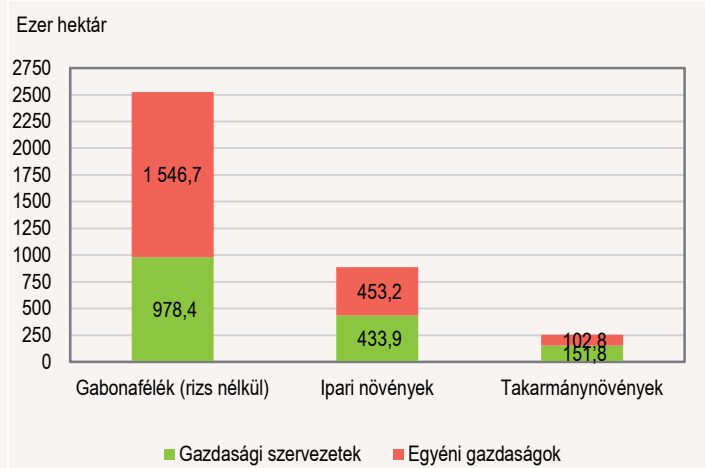
A mezőgazdasági terület használata, május 31.

Megnevezés	(ezer hektár)	
	2014	2015
Gazdaságra azonosítható terület	4 756	4 785
Gazdasági szervezet	2 085	1 992
Egyéni gazdaság	2 671	2 793
Gazdaságra nem azonosítható terület	590	562
Ebből: nem mezőgazdasági hasznosítású terület	83	92
Mezőgazdasági terület összesen	5 346	5 346

2015-ben a gazdaságra azonosítható mezőgazdasági terület 58%-át (2 millió 793 ezer hektár) **egyéni gazdaságok**, 42%-át (1 millió 992 ezer hektár) **gazdasági szervezetek** művelték.

2. ábra

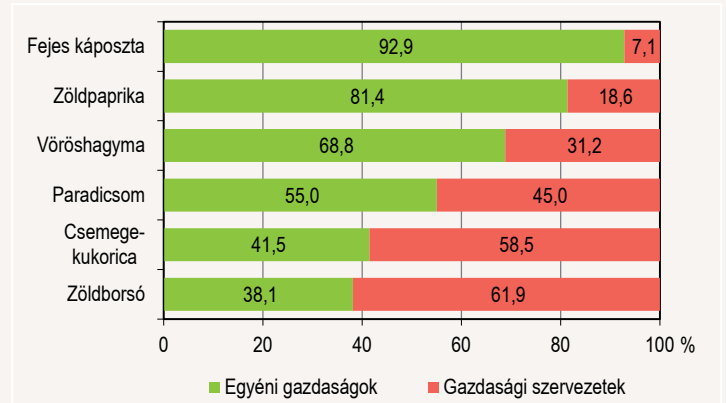
A fontosabb növénycsoportok vetésterülete, 2015. május 31.



Az egyéni gazdaságok és a gazdasági szervezetek más-más szántóföldi növények termelésére szakosodtak. A zöldségféléket és a burgonyát jellemzően az egyéni gazdaságokban termelik, valamint a gabonafélék esetében is jelentősebb területen gazdálkodnak. Az ipari növények vetésterülete a két gazdaságcsoportban közel azonos arányban oszlik meg, míg a takarmánynövények túlnyomó részét a gazdasági szervezetekben vetették el.

3. ábra

A fontosabb zöldségfélék vetésterületének megoszlása

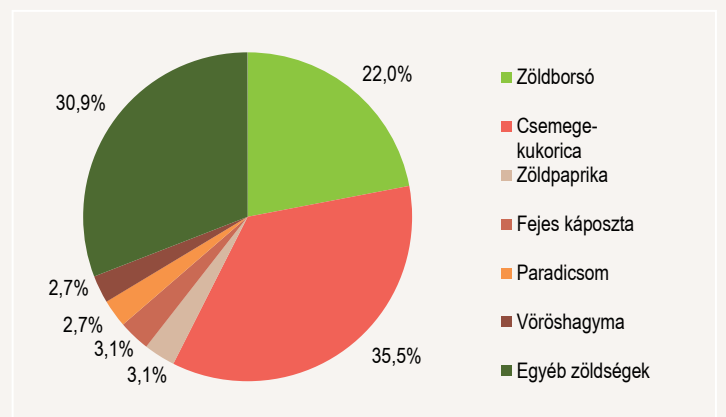


A zöldségfélék közül a zöldborsó és a csemegekukorica vetésterületének mintegy háromötöde a gazdasági szervezetek kezelésében van. Ez a két növény adja a szervezetek zöldségekre vetített területének 78%-át, valamint a zöldségek összes vetésterületének 58%-át. A paradicsom, a fejes káposzta, a zöldpaprika és a vöröshagyma vetésterületének túlnyomó többségét viszont az egyéni gazdálkodók művelik.

Zöldségféléket 77 ezer hektáron vetettek, 3 ezer hektárral nagyobb területen, mint 2014-ben. A **paradicsom** vetésterülete az előző évinél 27%-kal, míg a 2010–2014 átlagánál 23%-kal nagyobb volt. A **zöldpaprika vetésterülete** a tavalyihoz képest 24%-kal, az előző öt év átlagához képest 23%-kal növekedett. A **csemegekukorica vetésterülete** a tavalyi évhez képest több mint 2 ezer hektárral nőtt. A **zöldborsó** vetésterülete 2010–2014 átlagához képest 1819 hektárral, a tavalyi évhez viszonyítva 772 hektárral nőtt.

4. ábra

Az egyes zöldségfélék részaránya a zöldségek vetésterületéből



További információk, adatok (linkek):

[Táblázatok](#)
[Módszertan](#)

Elérhetőségek:

kommunikacio@ksh.hu
[Információs szolgálat](#)
Telefon: (+36-1) 345-6789
www.ksh.hu