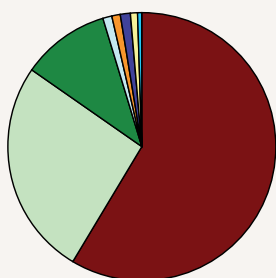


Fontosabb növények vetésterülete, 2011. május 31.

A 2011. évi föld- és vetésterületi jelentés adatai alapján az ország területének **79 százaléka termő-, 21 százaléka művelés alól kivett terület**. A termőterület **közel háromnegyede** (5,3 millió hektár) szűkebb értelemben vett **mezőgazdasági terület**, **26 százalékát erdő** borítja, a maradék **több mint 1 százalékot nádasként, illetve halastóként** hasznosítják.

1. ábra

A termőterület megoszlása művelési áganként, 2011. május 31.



■ Szántó: 58,7% (4322 ezer ha)	■ Erdő: 26,11% (1922 ezer ha)
■ Gyep: 10,31% (759 ezer ha)	■ Konyhakert: 1,1% (82 ezer ha)
■ Gyümölcsös: 1,3 % (92 ezer ha)	■ Szőlő: 1,1% (82 ezer ha)
■ Nádas: 0,9% (65 ezer ha)	■ Halastó: 0,5 % (35 ezer ha)

2011. május végén az ország területének 46 százalékát (4,3 millió hektárt) **szántóterületként** művelték. A szántóterületből 236 ezer hektár volt vetetlen vagy kispusztult terület.

A hasznosított szántóterület kétharmadán (2 millió 700 ezer hektáron) **gabonaféléket** termeltek 2011-ben. Összesített területük 6 százalékkal marad el 2006–2010 átlagától, és közel 2 százalékkal kevesebb az előző évi vetésterületnél.

- A **búza** vetésterülete (987 ezer hektár) a 2010. évinél 78 ezer, 2006–2010 vetésterületi átlagánál 124 ezer hektárral kisebb.
- A búza vetésterületéből a **durumbúza** vetésterülete (12 ezer hektár) az előző évihez képest mintegy 3 ezer hektárral csökkent.
- A 2010. évihez viszonyítva csaknem 7, 2006–2010 átlagához mérten 20 százalékkal csökkent a **tavaszi árpa** vetésterülete (101 ezer hektár). **Őszi árpát** 162 ezer hektáron vetettek, ami az előző évinél több mint 16 százalékkal, 2006–2010 átlagánál 15 százalékkal kevesebb.
- A **triticale** vetésterülete (102 ezer hektár) az előző évihez képest 18, 2006–2010 átlagához viszonyítva pedig 22 százalékkal csökkent.
- A **kukorica** vetésterülete 1 millió 257 ezer hektár, több mint 8 százalékkal nőtt az előző évihez mérten, emellett 4 százalékkal nagyobb a megelőző öt év átlagánál.

Burgonyát az előző évinél 1 ezer hektárral kisebb területen vetettek (22 ezer hektár), ez mintegy 8 százalékos csökkenés 2006–2010 átlagához viszonyítva.

A **cukorrépa** vetésterülete (15 500 hektár) tavalyhoz mérten közel 7 százalékkal nőtt, viszont a 2000-es évek második felében bevetett átlagos területhez képest több mint 40 százalékkal visszaesett a megváltozott uniós szabályozás következtében.

A **napraforgó** 579 ezer hektáros vetésterülete mintegy 11 százalékkal több a tavalyinál; emellett 2006–2010 átlagát tekintve 7 százalékkal vetettek többet belőle 2011-ben.

Repcét az előző évinél 10 százalékkal kisebb területen (240 ezer hektár) termesztettek, ami mintegy 4 százalékos növekedés 2006–2010 átlagához képest.

1. tábla

A fontosabb növények vetésterülete a szántóterületen

Növények	2006–2010 átlaga	2010	2011	A 2011. év a	
				2006–2010 átlagának	2010. évi
			hektár		százalékában
Búza ^{a)}	1 110 806	1 065 648	987 161	88,9	92,6
Ebből: durumbúza	11 254	15 711	12 341	109,7	78,6
Rozs	40 848	37 866	33 276	81,5	87,9
Őszi árpa	190 771	193 638	161 711	84,8	83,5
Tavaszi árpa	127 129	108 557	101 235	79,6	93,3
Zab	61 009	58 234	56 398	92,4	96,8
Triticale	131 071	125 249	102 364	78,1	81,7
Kukorica ^{b)}	1 210 690	1 160 652	1 256 563	103,8	108,3
Gabonafélék összesen^{c)}	2 872 322	2 749 844	2 698 708	94,0	98,1
Burgonya	23 739	22 823	21 853	92,1	95,7
Cukorrépa	26 598	14 521	15 480	58,2	106,6
Napraforgó	539 657	524 078	579 302	107,3	110,5
Repce	230 519	265 159	240 018	104,1	90,5
Silókukorica	78 874	74 121	89 178	113,1	120,3
Lucerna	138 164	135 649	141 421	102,4	104,3
Zöldborsó	17 684	16 348	14 307	80,9	87,5
Paradicsom	2 314	1 947	1 823	78,8	93,6
Zöldpaprika	2 465	1 807	2 201	89,3	121,8
Csemegekukorica	25 124	25 180	23 678	94,2	94,0

a) 2004-től tönkölyvel, 2010-től alakorral együtt.

b) Hibridvetőmag-területtel együtt.

c) Köles, pohánka, kanárimag, indiánrizs, cirok, kétszeres és rizs nélkül.

A **silókukorica** vetésterülete 20 százalékkal nőtt az előző évihez és mintegy 13 százalékkal a 2000-es évek második felének átlagához képest.

Zöldségféléket a tavalyihoz képest 5 százalékkal kisebb területen, 73 ezer hektáron termesztettek. A **paradicsom** vetésterülete az előző évinél 6, 2006–2010 átlagánál 21 százalékkal kevesebb. A több mint 2 ezer hektárnyi **zöldpaprika**-terület 22 százalékkal nőtt 2010-hez képest; ugyanakkor 11 százalékkal elmarad a 2000-es évek második felének átlagától. A **cse-**

megekukorica vetésterülete (24 ezer hektár) 6 százalékkal csökkent az előző évitől. A **zöldborsó** vetésterülete mintegy 19 százalékkal kisebb 2006–2010 átlagánál, és 13 százalékkal marad el a tavalyi vetésterülettől. 2011-ben a gazdaságra azonosítható mezőgazdasági terület 53 százalékát (2 millió 464 ezer hektárt) **egyéni gazdaságok**, 47 százalékát (2 millió 143 ezer hektárt) **gazdasági szervezetek** művelték.

2. tábla

Mezőgazdasági terület használata, május 31.

(ezer hektár)

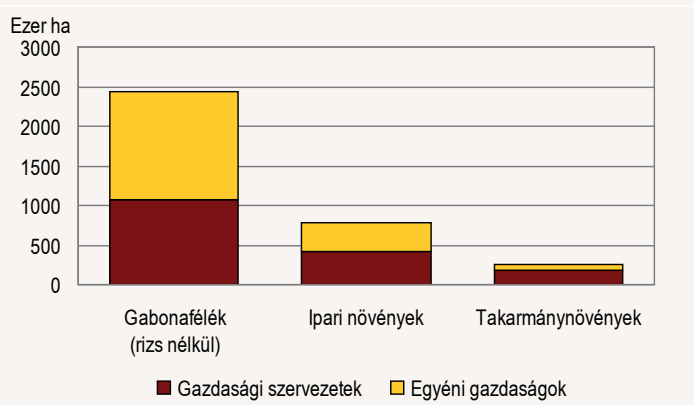
Megnevezés	2010	2011
Gazdaságra azonosítható terület	4 673	4 607
Gazdasági szervezet	2 159	2 143
Egyéni gazdaság ^{a)}	2 514	2 464
Gazdaságra nem azonosítható terület^{a)}	670	730
Ebből: nem mezőgazdasági hasznosítású terület ^{a)}	116	91
Mezőgazdasági terület összesen^{a)}	5 343	5 337

a) A 2010. évi általános mezőgazdasági összeírás (ÁMÖ2010) adatainak végleges feldolgozása alapján módosult.

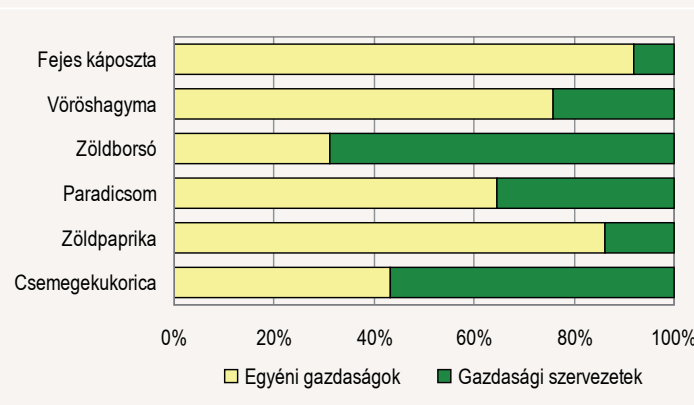
Az egyéni gazdaságok és a gazdasági szervezetek más-más szántóföldi növények termesztésére szakosodtak. A zöldségfélék és a burgonya jellemzően az egyéni gazdaságok terményének mondható. A gabonafélék és az ipari növények vetésterülete a két gazdaságcsoportban közel azonos arányban oszlik meg, míg a takarmánynövények túlnyomó részét a gazdasági szervezetek vetették el.

A zöldségfélék közül a zöldborsó vetésterülete kétszer annyi a gazdasági szervezeteknél, mint az egyéni gazdálkodók esetében. A csemegekukorica területének közel 60 százaléka található a gazdasági szervezetek területén, a paradicsom, a fejes káposzta, a zöldpaprika és vöröshagyma vetésállományának túlnyomó többségét viszont egyértelműen az egyéni gazdálkodók művelik.

2. ábra

Fontosabb növénycsoportok vetésterülete, 2011. május 31.

3. ábra

A fontosabb zöldségfélék vetésterületének megoszlása**További információk, adatok (linkek):**[Módszertan](#)[Táblázatok](#)**Elérhetőségek:**Andrea.Toth@ksh.hu

Telefon: (+36-1) 345-6330

[Információs szolgálat:](#)

Telefon: (+36-1) 345-6789

www.ksh.hu