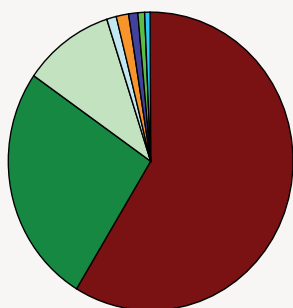


## A fontosabb növények vetésterülete, 2012. május 31.

A 2012. évi föld és vetésterületi jelentés adatai alapján az ország területének **79 százaléka termő-, 21 százaléka pedig művelés alól kivett terület.** A termőterület **közel háromnegyede** (5,3 millió hektár) szűkebb értelemben vett **mezőgazdasági terület, 26 százalékát erdő** borítja, a maradék **több mint 1 százalékot nádasként, illetve halastóként** hasznosítják.

1. ábra

A termőterület megoszlása művelési áganként, 2012. május 31.



■ Szántó: 58,7% (4 324 ezer ha)	■ Erdő: 26,11% (1 922 ezer ha)
■ Gyep: 10,31% (759 ezer ha)	■ Konyhakert: 1,1% (81 ezer ha)
■ Gyümölcsös: 1,3 % (93 ezer ha)	■ Szőlő: 1,1% (82 ezer ha)
■ Nádas: 0,9% (65 ezer ha)	■ Halastó: 0,5 % (37 ezer ha)

2012. május végén az ország területének **46 százalékát** (4,3 millió hektár) **szántóterületként** művelték. A szántóterületből 136 ezer hektár volt vetetlen vagy kispusztult terület.

A hasznosított szántóterület kétharmadán (2 millió 830 ezer hektáron) **gabonaféléket** termeltek. Összesített területük alig marad el (0,4 százalékkal) az elmúlt öt év átlagától, ugyanakkor közel 5 százalékkal több az előző évi vetésterületnél.

- A **búza** vetésterülete (1 millió 64 ezer hektár) a 2011. évinél 76 ezer hektárral nagyobb, a 2007–2011. évek vetésterületi átlagánál 26 ezer hektárral kisebb.
- A búza vetésterületéből a **durumbúza** vetésterülete (12 ezer hektár) az előző évihez képest közel 2 százalékkal kevesebb.
- A **tavaszi árpa** vetésterülete (100 ezer hektár) a tavalyi évhez viszonyítva 1, az elmúlt öt év átlagához képest 18 százalékkal csökkent. **Őszi árpát** 179 ezer hektáron vetettek, ami 11 százalékkal több az előző évinél, viszont 5 százalékkal kevesebb a 2007–2011. évek átlagánál.
- A **triticale** vetésterülete (114 ezer hektár) 2012-ben 12 százalékkal nőtt 2011-hez képest, de 8 százalékkal csökkent 2007–2011-hez mérten.
- A **kukorica** vetésterülete 1 millió 280 ezer hektár, az előző évihez viszonyítva 2, a megelőző öt év átlagához képest 5 százalékkal nagyobb.

**Burgonyát** az előző évinél több mint 3 ezer hektárral nagyobb területen vetettek (25 ezer hektár), ami több mint 8 százalékos növekedést jelent a 2007–2011. évek átlagához képest.

A **cukorrépa** vetésterülete (18 ezer hektár) tavalyhoz mérten közel 16 százalékkal nőtt, viszont a megelőző öt év átlagától 8 százalékkal marad el a megváltozott uniós szabályozás következtében.

A **napraforgó** 621 ezer hektáros vetésterülete mintegy 7 százalékkal nagyobb a tavalyinál, a 2007–2011. évek átlagát tekintve pedig 13 százalékkal vetettek többet belőle 2012-ben.

A **repce** területe (167 ezer hektár) több mint 30 százalékkal kevesebb, mint tavaly, továbbá 33 százalékkal csökkent a 2007–2011-es évek átlagához képest. A csökkenést a repceállomány egy részének kispusztulása okozta, ami a tavaly őszi-téli időszak kedvezőtlen időjárásának a következménye lett.

A **silókukorica** vetésterülete közel 1 százalékos csökkenést mutat a tavalyi évhez képest, ugyanakkor mintegy 11 százalékkal több a megelőző öt év átlagánál.

**Zöldségféléket** a tavalyi évihez közel azonos, 74 ezer hektáron vetettek. A **paradicsom** vetésterülete az előző évinél több mint 2 százalékkal, a 2007–2011 átlagánál 16 százalékkal kevesebb lett 2012-re. A több mint 2 ezer hektár **zöldpaprika**-terület a tavalyihoz viszonyítva 7, a megelőző öt év átlagához képest 13 százalékos csökkenést mutat. A **csemegekukorica** (25 ezer hektár) 5 százalékkal nagyobb az előző évben vetett területnél. A **zöldborsó** vetésterülete (16 ezer hektár) mintegy 8 százalékkal kisebb a 2007–2011. évek átlagánál, ugyanakkor mintegy 11 százalékkal több a tavalyinál.

1. tábla

A fontosabb növények vetésterülete a szántóterületen

Növények	2007–2011 átlaga	2011	2012	A 2012. év a	
				2007–2011 átlagának	2011. évi
			hektár	százalékában	
Búza <sup>a)</sup>	1 089 943	987 161	1 063 658	97,6	107,7
Ebből: durumbúza	11 835	12 341	12 108	102,3	98,1
Rozs	39 530	33 276	36 527	92,4	109,8
Őszi árpa	188 014	161 711	178 722	95,1	110,5
Tavaszi árpa	122 113	101 235	100 289	82,1	99,1
Zab	59 114	56 398	56 200	95,1	99,6
Triticale	123 515	102 364	114 263	92,5	111,6
Kukorica <sup>b)</sup>	1 217 312	1 256 563	1 279 873	105,1	101,9
<b>Gabonafélék összesen<sup>c)</sup></b>	<b>2 839 541</b>	<b>2 698 708</b>	<b>2 829 532</b>	<b>99,6</b>	<b>104,8</b>
Burgonya	23 303	21 853	25 264	108,4	115,6
Cukorrépa	19 375	15 480	17 930	92,5	115,8
Napraforgó	549 249	579 302	620 548	113,0	107,1
Repce	249 578	240 018	167 408	67,1	69,7
Silókukorica	79 820	89 178	88 545	110,9	99,3
Lucerna	136 633	141 421	141 742	103,7	100,2
Zöldborsó	17 297	14 307	15 934	92,1	111,4
Paradicsom	2 120	1 823	1 780	84,0	97,6
Zöldpaprika	2 350	2 201	2 045	87,0	92,9
Csemegekukorica	25 284	23 678	24 862	98,3	105,0

a) 2004-től tönkölyvel, 2010-től alakorral együtt.

b) Hibridvetőmag-területtel együtt.

c) Köles, pohánka, kanárimag, indiánrizs, cirok, kétszeres és rizs nélkül.

2012-ben a gazdaságra azonosítható mezőgazdasági terület 54 százalékát (2 millió 519 ezer hektár) **egyéni gazdaságok**, 46 százalékát (2 millió 119 ezer hektár) **gazdasági szervezetek** művelték.

2. tábla

### A mezőgazdasági terület használata, május 31.

(ezer hektár)

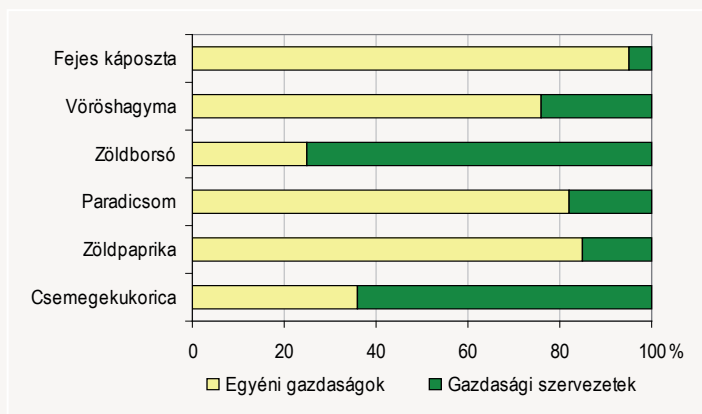
Megnevezés	2011	2012
Gazdaságra azonosítható terület	4 607	4 638
Gazdasági szervezet	2 143	2 119
Egyéni gazdaság	2 464	2 519
Gazdaságra nem azonosítható terület	730	700
Ebből: nem mezőgazdasági hasznosítású terület	91	91
Mezőgazdasági terület összesen	5 337	5 338

A zöldségfélék közül a zöldborsó vetésterülete háromszor annyi a gazdasági szervezeteknél, mint az egyéni gazdálkodók esetében. A csemegekukorica területének több mint 60 százaléka található a gazdasági szervezetek területén, míg a paradicsom, fejes káposzta, zöldpaprika és vöröshagyma vetésállományának túlnyomó többségét már egyértelműen az egyéni gazdálkodók művelik.

Az egyéni gazdaságok és a gazdasági szervezetek más-más szántóföldi növények termelésére szakosodtak. A zöldségfélék és a burgonya jellemzően az egyéni gazdaságok terményének mondhatók. A gabonafélék és az ipari növények vetésterülete a két gazdaságcsoportban közel azonos arányban oszlik meg, míg a takarmánynövények túlnyomó részét a gazdasági szervezetek vetették el.

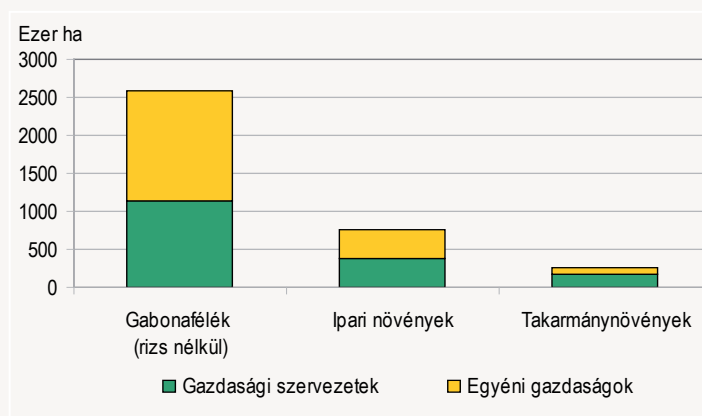
2. ábra

### A fontosabb zöldségfélék vetésterületének megoszlása, 2012. május 31.



3. ábra

### A fontosabb növénycsoportok vetésterülete, 2012. május 31.



#### További információk, adatok (linkek):

[Módszertan](#)

[Táblázatok](#)

#### Elérhetőségek:

[Andrea.Toth@ksh.hu](mailto:Andrea.Toth@ksh.hu)

Telefon: (+36-1) 345-6330

[Információs szolgálat:](#)

Telefon: (+36-1) 345-6789

[www.ksh.hu](http://www.ksh.hu)