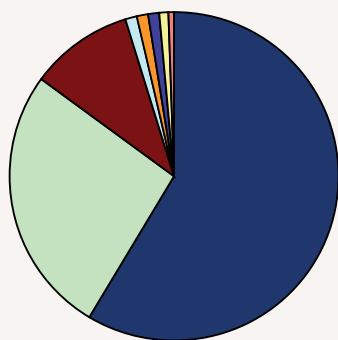


## A fontosabb növények vetésterülete, 2013. május 31.

A 2013. évi Gazdaságszerkezeti összeírás (GSZÖ 2013) adatainak előzetes feldolgozása alapján az ország területének **79 százalékát termő-, 21 százalékát művelés alól kivett terület volt.** A termőterület közel háromnegyede (5,3 millió hektár) szűkebb értelemben vett **mezőgazdasági terület, 26 százalékát erdő** borítja, a maradék **több mint 1 százalékot nádas-ként, illetve halastóként** hasznosítják.

1. ábra

### A termőterület megoszlása művelési áganként, 2013. május 31.



■ Szántó: 58,7% (4 326 ezer ha)	□ Erdő: 26,2% (1 934 ezer ha)
■ Gyep: 10,3% (759 ezer ha)	□ Konyhakert: 1,1% (81 ezer ha)
■ Gyümölcsös: 1,3 % (92 ezer ha)	■ Szőlő: 1,1% (82 ezer ha)
■ Nádas: 0,9% (65 ezer ha)	■ Halastó: 0,5 % (37 ezer ha)

2013. május végén az ország területének 47 százalékát (4,3 millió hektár) **szántóterületként** művelték. A szántóterületből 145 ezer hektár volt vetetlen vagy kipusztult terület.

A hasznosított szántóterület kétharmadán (2 millió 834 ezer hektáron) **gabonaféléket** termeltek. Összesített területük közel azonos volt az előző évi és az elmúlt öt év vetésterületével.

A **búza** vetésterülete a 2012. évinél 31 ezer hektárral, a 2008–2012. évek átlagánál 15 ezer hektárral volt nagyobb. Ezen belül a **durumbúza** vetésterülete a 2008–2012. évek átlagához képest 6 százalékkal lett több.

A **tavaszi árpa** vetésterülete a tavalyi évhez viszonyítva közel 27 ezer hektárral, az elmúlt öt év átlagához képest több mint 40 ezer hektárral csökkent.

**Őszi árpát** az előző évi vetésterületnél 16 ezer hektárral, a 2008–2012. évek átlagánál 8 ezer hektárral nagyobb területen vetettek.

A **triticale** vetésterülete 2012-höz viszonyítva több mint 6 ezer hektárral nőtt, a 2008–2012. évek átlagával közel azonos.

A **kukorica** vetésterülete az előző évhez viszonyítva 21 ezer hektárral volt kisebb, viszont a megelőző öt év átlagánál több mint 37 ezer hektárral nagyobb.

1. tábla  
A fontosabb gabonafélék vetésterülete a szántóterületen

Növények	2008-2012 átlaga	2012	2013	A 2013. év a	
				2008-2012 átlagának	2012. évi
			hektár		százalékában
Búza <sup>a)</sup>	1 079 645	1 063 658	1 094 484	101,4	102,9
Ebből: durumbúza	12 654	12 108	13 426	106,1	110,9
Rozs	38 654	36 527	38 249	99,0	104,7
Őszi árpa	186 498	178 722	194 814	104,5	109,0
Tavaszi árpa	113 919	100 289	73 603	64,6	73,4
Zab	57 965	56 200	53 457	92,2	95,1
Triticale	120 109	114 263	120 483	100,3	105,4
Kukorica <sup>b)</sup>	1 221 007	1 279 873	1 258 467	103,1	98,3
Gabonafélék összesen <sup>c)</sup>	2 817 796	2 829 532	2 833 557	100,6	100,1

a) 2004-től tönkölyvel, 2010-től alakorral együtt.

b) Hibridvetőmag-területtel együtt.

c) Köles, pohánka, kanárimag, indiánrizs, cirok, kétszeres és rizs nélkül.

Az **ipari- és takarmánynövények összesített** vetésterülete az elmúlt öt évben alig változott.

**Burgonyát** az előző évinél 5 ezer hektárral kisebb területen vetettek, ami mintegy 3 ezer hektárral csökkent a 2008–2012. évek átlagához képest. A **cukorrépa** vetésterülete tavalyihoz mérten közel azonos volt, viszont a megelőző öt év átlagánál közel 3 ezer hektárral nagyobb.

A **napraforgó** vetésterülete mintegy 23 ezer hektárral kevesebb a tavalyinál, a 2008–2012. évek átlagát tekintve 30 ezer hektárral vetettek többet 2013-ban.

A **repce** területe 31 ezer hektárral volt több, mint tavaly és közel 40 ezer hektárral kisebb a 2008–2012-es évek átlagához képest.

A **silókukorica** vetésterülete szinte változatlan a tavalyi évhez képest, ugyanakkor több mint 5 ezer hektárral haladja meg az előző öt év átlagát.

**Zöldségféléket** 67 ezer hektáron vetettek. A **paradicsom** vetésterülete az előző évinél 350 hektárral, a 2008–2012. évek átlagánál 550 hektárral volt kevesebb. **Zöldpaprikát** a tavalyihoz képest 235, a megelőző öt év átlagához képest 340 hektárral kisebb területen vetettek. A **csemegekukorica területe** a megelőző öt évhez képest több mint ezer hektárral csökkent. A **zöldborsó** vetésterülete a 2008–2012. évek átlagához képest 3700 hektárral, a tavalyi évhez viszonyítva 2800 hektárral lett kevesebb.

## A fontosabb növények vetésterülete a szántóterületen

2. tábla

Növények	2008-2012 átlaga	2012	2013	A 2013. év a	
				2008-2012 átlagának	2012. évi
				százalékában	
	hektár				
Burgonya	23 263	25 264	20 300	87,3	80,4
Cukorrépa	14 842	17 930	17 728	119,4	98,9
Napraforgó	568 021	620 548	597 783	105,2	96,3
Repce	238 344	167 408	198 603	83,3	118,6
Siló kukorica	82 004	88 545	87 518	106,7	98,8
Lucerna	137 973	141 742	134 022	97,1	94,6
Kiemelt ipari- és takarmánynövények összesen	1 064 448	1 061 437	1 055 954	99,2	99,5
Zöldborsó	16 828	15 934	13 136	78,1	82,4
Paradicsom	1 979	1 780	1 430	72,2	80,3
Zöldpaprika	2 150	2 045	1 810	84,2	88,5
Csemegekukorica	24 812	24 862	23 697	95,5	95,3

2013-ban a gazdaságra azonosítható mezőgazdasági terület 55 százalékát (2 millió 601 ezer hektár) **egyéni gazdaságokban**, 45 százalékát (2 millió 094 ezer hektár) **gazdasági szervezetek** keretein belül művelték.

## A mezőgazdasági terület használata, május 31.

3. tábla

(ezer hektár)

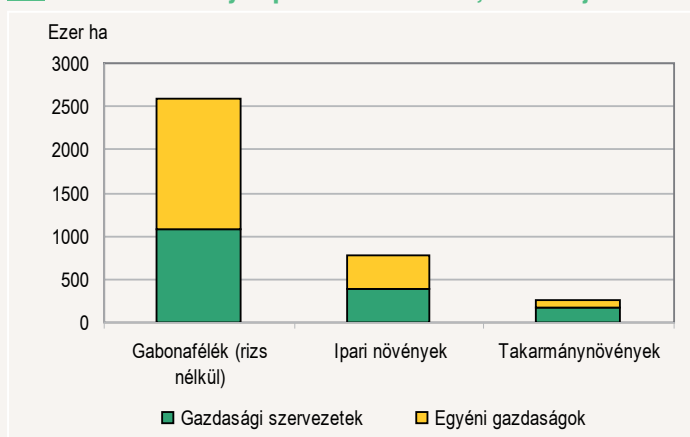
Megnevezés	2012	2013
<b>Gazdaságra azonosítható terület</b>	<b>4 638</b>	<b>4 695</b>
Gazdasági szervezet	2 119	2 094
Egyéni gazdaság	2 519	2 601
<b>Gazdaságra nem azonosítható terület</b>	<b>700</b>	<b>645</b>
Ebből: nem mezőgazdasági hasznosítású terület	91	88
<b>Mezőgazdasági terület összesen</b>	<b>5 338</b>	<b>5 340</b>

Az egyéni gazdaságok és a gazdasági szervezetek más-más szántóföldi növények termelésére szakosodtak. A zöldségféléket és a burgonyát jel-

lemzően az egyéni gazdaságok termelték. A gabonafélék és az ipari növények vetésterülete a két gazdaságcsoportban közel azonos arányban oszlik meg, míg a takarmánynövények nagyobb hányadát a gazdasági szervezetek területén vetették el.

## Fontosabb növénycsoportok vetésterülete, 2013. május 31.

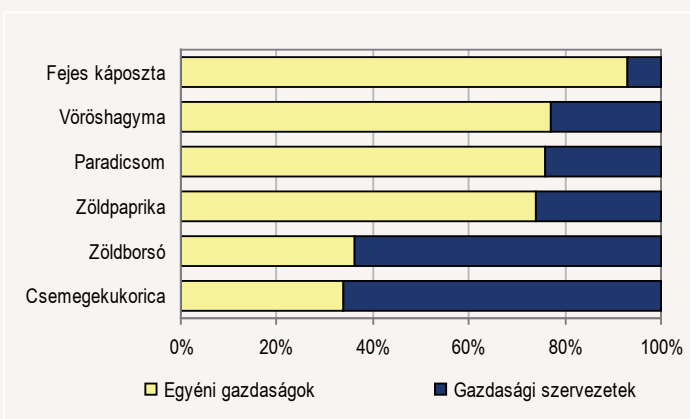
2. ábra



A zöldségfélék közül a zöldborsó vetésterülete a gazdasági szervezeteknél nagyobb, mint az egyéni gazdálkodóknál. A csemegekukorica területének 66 százaléka található a gazdasági szervezetek területén, míg a paradicsom, fejes káposzta, zöldpaprika és vöröshagyma vetésállományának túlnyomó többségét már egyértelműen az egyéni gazdálkodók művelik.

## A fontosabb zöldségfélék vetésterületének megoszlása

3. ábra



## További információk, adatok (linkek):

[Módszertan](#)[Táblázatok](#)

## Elérhetőségek:

[Andrea.Toth@ksh.hu](mailto:Andrea.Toth@ksh.hu)

Telefon: (+36-1) 345-6330

[Információs szolgálat:](#)

Telefon: (+36-1) 345-6789

[www.ksh.hu](http://www.ksh.hu)