

## A Záhonyi kistérség fontosabb jellemzői

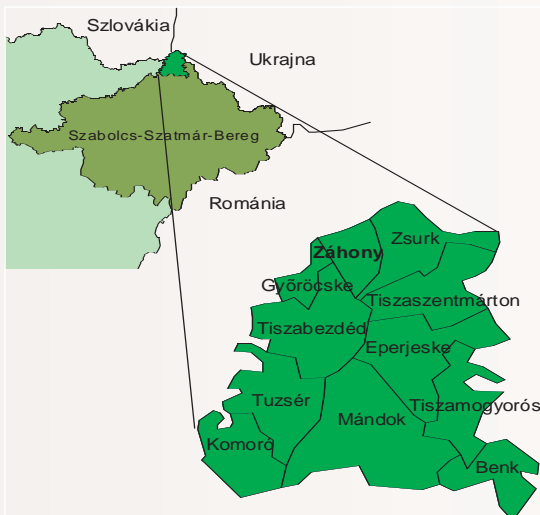
### A tartalomról

- 1 Bevezető
- 1 A kistérség történeti, település-szerkezeti jellemzői
- 2 Népeség, népmozgalom
- 3 A gazdaság főbb jellemzői
- 4 Munkaerőpiac, jövedelem, nyugdíj
- 6 Lakáshelyzet, lakossági infrastruktúra
- 7 Idegenforgalom, kulturális élet
- 8 A kistérség és településeinek fejlettsége
- 8 Fejlesztési célkitűzések

### Bevezető

A Záhonyi kistérség létrejöttét a települési önkormányzatok többcélú kistérségi társulásáról szóló 2004. évi CVII. Törvény, valamint a kistérségek megállapításáról, lehatárolásáról és megváltoztatásának rendjéről szóló 244/2003. (XII. 18.) Kormányrendelet alapján, Záhony Város Önkormányzati Képviselő-testülete, és hozzá kapcsolódva további 10 település önkormányzata kezdeményezte.

### A Záhonyi kistérség



1. ábra

Az új kistérség a 32 településből álló Kisvárdai kistérség felosztásával jött létre 2007-ben, melyet Benk, Eperjeske, Győröcske, Komoró, Mándok, Tiszabездéd, Tizsamogyorós, Tizsaszentmárton, Tuzsér, Záhony és Zsurk alkot. A kistérség központja Záhony.

A korábban kialakult kapcsolatokat, a települések közelségét, egymáshoz épülését, a meglévő infrastruktúrát figyelembe véve született a kistérségi lehatárolás megváltoztatása iránti igény.

A körzetközponti feladatokat végző záhonyi polgármesteri hivatalban történik a körzeti igazgatási feladatellátás, ahol okmányiroda működik, s ellátásra kerülnek a magasabb szaktudást igénylő államigazgatási, gyámügyi és gyermekvédelmi, valamint építésügyi igazgatási feladat- és hatáskörök a 11 település vonatkozásában. A lehatárolás megváltoztatását kezdeményező települések lakosságának sürgősségi betegellátása szintén – a térség lakossága számára könnyen elérhető – Záhonyban történik, itt működik központi orvosi ügyelet, valamint mentőállomás is. Közös hoztak létre közhasznú társaságot a hulladékgazdálkodással kapcsolatos feladatok ellátására, a kommunális szilárdhulladék kezelésére. Példamutató a települések közötti együttműködés a polgárvédelem, a tűzoltóság és a rendőrség munkáját tekintve egyaránt. A közös tevékenységeik mellett további terveket dolgoztak ki a Záhony és Térsége fejlesztési projekten belül térségfejlesztő elképzeléseik megvalósítására.

### A kistérség történeti, település-szerkezeti jellemzői

A 146 km<sup>2</sup> területű Záhonyi kistérség különleges földrajzi elhelyezkedése következtében két országgal, Ukrajnával és Szlovákiával is határos. 11 települése közül 6 határ menti. A Tisza folyó a települések között kanyarog, Záhonymál változik folyása északiról délnyugatra. A folyóvíz közelsége sok szempontból meghatározta a települések fejlődésének alakulását, segítette a közlekedést, a szállítást, a kereskedelmet, élelmet biztosított.

Ugyanakkor a tiszai töltés megépítése (1857) előtt a településeket évente több alkalommal is árvíz sújtotta. A 2001. évi márciusi árvíz minden addig meghaladó vízállásokkal a Tiszán a záhonyi térségben is tetőzött, de a kistérség települései közül egyedül Tuzsér községben okozott a személyi tulajdonban is károkat.

A térségben a lakosság a kezdetektől zömében földműveléssel, állattenyésztéssel, halászáttal foglalkozott, habár a termőföldek aranykorona értéke nem magas, mindössze 10–15 Ak közötti. Az éghajlati feltételek és a talajadottságok a rozs, a cukorrépa és a dohány termesztéséhez megfelelőek. Záhony és környezetének ugrásszerű fejlődése a második világháborút követő nagyléptékű vasútépítések és egyéb infrastrukturális beruházások (széles nyomtávolságú vasútpálya, átrakó-pályaúdvár, tengelyszerelő, átfejtő telep) nyomán indult el, amivel egyidejűleg a népesség száma is növekedett. A térségben elsőként (1989-ben) Záhony, majd 2007-ben Mándok is városi rangot kapott.

A Tisza természetes országhatárt képez Magyarország és Ukrajna között a Záhonyi kistérség határvonalán. A folyón való átkelést Benken, Tizsamogyoróson és Tuzséron komp biztosítja, a záhonyi Tisza-híd négy-sávos

közlekedést tesz lehetővé Ukrajna felé. A kistérség területén a tömegközlekedés megoldott, menetrendszerinti autóbusszjáratok minden települést érintenek. Vasúton a kistérség két városa és négy községe érhető el. A térséget fontos kelet–nyugati irányú tranzit vasúti és közúti főútvonalak szelik át. Itt halad keresztül a Transz-európai Közlekedési Hálózat magyarországi szakaszának több eleme, a kijelölt EU V. folyosó. Villamosított vasútvonal köti össze Budapestet a kistérség központjával, Záhonnal. Záhony nemcsak az ország, hanem az Európai Unió kiemelt vasúti és közúti határátkelőhelye Ukrajna, illetve Oroszország irányába, valamint jelentős logisztikai központként is funkcionál. A településen kiépített vasúti átrakó a normál és széles nyomtávok között az egyetlen közvetítő infrastruktúra a kelet-európai térségben. Az elmúlt évtizedek során a körzet társadalmi és gazdasági profilja egyértelműen a közlekedéshez, ezen belül is a vasúti közlekedéshez kapcsolódott. Ez a főprofil maradt a középpontban a rendszerváltozás, illetve a FÁK kialakulása után is, annak ellenére, hogy a fuvaroztatók struktúrája, a szállított áruk mennyisége, összetétele megváltozott. A kistérség földrajzi fekvése továbbra is kedvező lehetőségeket teremt a logisztikai, valamint interregionális kapcsolatrendszerek fejlesztésében.

1. tábla

**Településszám, népsűrűség, 2007. december 31.**

Megnevezés	Település	Ebből: város	Népsűrűség, fő/km <sup>2</sup>	A 120 fő/km <sup>2</sup> feletti népsűrűségű településeken lakók aránya, %
Záhonyi kistérség	11	2	137,0	61,0
Szabolcs-Szatmár-Bereg megye	229	25	96,2	45,9
Észak-Alföld	389	64	85,4	41,5
Ország összesen	3 152	298	108,0	62,0

A Záhonyi kistérség területét tekintve a legkisebb kiterjedésű Észak-Alföld 28 kistérsége közül, népességszám tekintetében viszont két térséget (csengeri, polgári) is megelőz. A Záhonyi kistérségben Szabolcs-Szatmár-Bereg területének 3%-án 2007 végén a megyei népesség 4%-a élt. Egy km<sup>2</sup>-nyi területre átlagosan 137 fő jutott, 1,4-szer, illetve 1,6-szer több, mint a megyében illetve a régióban. A magas népsűrűség elsősorban Záhony városnak (638 fő/km<sup>2</sup>) köszönhető, ugyanakkor további két település – Mándok és Tuzsér – egy km<sup>2</sup>-re jutó népességszáma is jóval 120 fő feletti. Ebből következik, hogy a körzet népességének több mint hattizede (61%-a) 120 fő/km<sup>2</sup>-t meghaladó népsűrűségű településeken lakik. A kistérség települései közül négy (Benk, Győröcske, Tiszamogyorós, Zsurk) ezer lélekszám alatti, vagyis aprófalú, és a többi hét település is ötezer főnél kevesebb lakost számlál. A népesség 44%-a a kistérség két városában él, a közel 9 ezer város lakó közel fele-fele arányban oszlik meg Záhony és Mándok között.

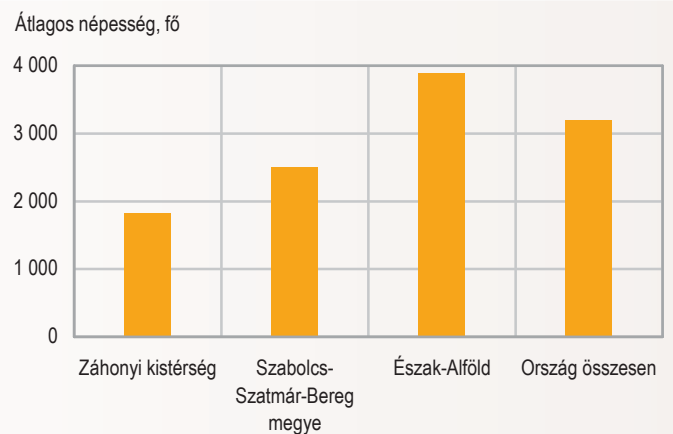
A települések átlagos népességszáma 2007. év végén 1800 főt tett ki, ami a régióra jellemzőnek csupán fele. A Szabolcs-Szatmár-Bereg egyes körzeteire jellemző aprófalvas települési szerkezet következtében a megye településeinek átlagos népesség-nagysága ugyanakkor a térségénél alig több.

2. tábla

**A települések száma népességnagyság-kategória szerint, 2007. december 31.**

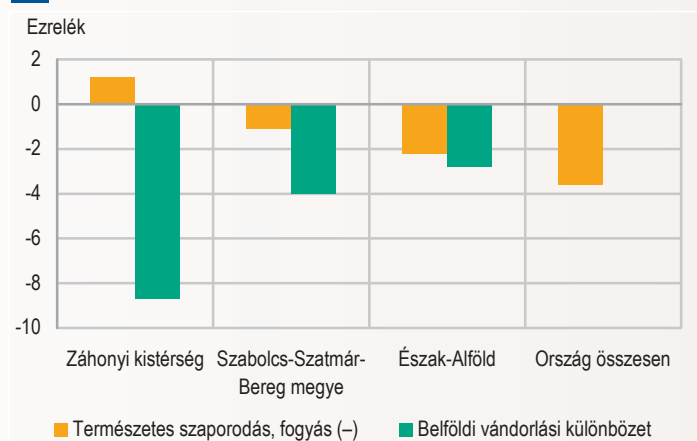
Megnevezés	Népességnagyság-kategória					
	–499	500–999	1 000–4 999	5 000–9 999	10 000–49 999	50 000–
Záhonyi kistérség	2	2	7	–	–	–
Szabolcs-Szatmár-Bereg megye	37	61	115	9	6	1
Észak-Alföld	47	85	198	35	21	3
Ország összesen	1 062	674	1 136	138	122	20

2. ábra

**A települések átlagos népességszáma, 2007. december 31.****Népesség, népmozgalom**

A Záhonyi kistérség 2007. év végi lakónépessége 20 ezer főt tett ki. A térséget alkotó települések népessége 2000 óta 5%-kal csökkent. A kistérségben ugyanis a születések és halálozások pozitív egyenlege mellett a belföldi vándorlások évente átlagosan 180 fős veszteséget okoztak.

3. ábra

**Népmozgalmi folyamatok ezer lakosra, 2000–2007. évek átlaga**

Természetes szaporodás 2000–2007 között Észak-Alföld kistérségeit tekintve – a Hajdúhadházi mellett – csak a Záhonyiban mutatkozott, ugyanakkor a belföldi vándorlási veszteség ezer lakosra jutó átlaga alapján a Záhonyi kistérség a régió második-harmadik legnagyobb népességleadó körzete.

2007-ben a kistérség településein együttesen a házasságkötési arányszám (az ezer lakosra jutó házasságkötések száma) a megyei és a régiós átlagnál alacsonyabb volt. Ugyanakkor a válások népességre vetített száma a Szabolcs-Szatmár-Bereg megyei és az észak-alföldi mutatónál kedvezőbben alakult, vagyis kisebb intenzitást mutatott. Így száz házasságkötésre 71 válás jutott.

3. tábla

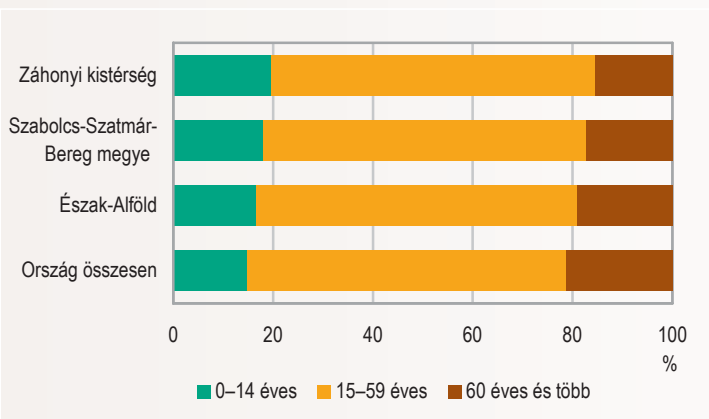
**Házasságkötés, válás ezer lakosra**

Megnevezés	Házasságkötés	Válás	Házasságkötés	Válás
	2007		2000–2007. évek átlaga	
Záhonyi kistérség	3,1	2,2	4,0	1,8
Szabolcs-Szatmár-Bereg megye	3,8	2,4	4,4	2,0
Észak-Alföld	3,9	2,4	4,3	2,3
Ország összesen	4,1	2,5	4,4	2,5

2000 és 2007 között a kistérségben a házasságkötések gyakorisága tendenciájában csökkenő, a válásoké viszont emelkedő volt, akárcsak megyei, régiós és országos viszonylatban. A nyolc év átlagában is elmaradt mind a házasságkötési, mind a válási arányszám az átlagos értékektől. A természetes népmozgalmi folyamatok korábban vázolt alakulása összefüggésben van a korösszetétellel. A Záhonyi kistérség népességére a fiatal korstruktúra jellemző. Az állandó népesség kéttizedét a gyermekkorúak, 65%-át a felnőttkorúak, 15%-át pedig az időskorúak adták 2007. év végén. A körzetben a 15 éven aluliak aránya 4,8 százalékponttal magasabb, a 60 éven felülieké pedig 5,8 százalékponttal alacsonyabb volt az országos átlagnál. Régiós és megyei összehasonlításban is kedvezőbb kép rajzolódik ki a térségre. A 60 éves és idősebb népesség hányada Észak-Alföldön belül – a Hajdúhadházi mellett – a Záhonyi kistérségben a legalacsonyabb.

4. ábra

**Az állandó népesség megoszlása korcsoportok szerint, 2007. december 31.**



A korösszetétel a kistérség egyes településein meglehetősen tág határok között változott. A gyermekkorúak aránya 13–26%, a felnőtt korúaké 59–72%, az időskorúaké 13–23% között szóródott. A Záhonyi kistérségre jellemző korstruktúra következtében az itt élőkre a gyermekkorú népesség tekintetében nagyobb mértékű, az időskorú népesség vonatkozásában pedig mérsékeltebb nagyságú eltartási kötelezettség hárul, mint megyei és régiós viszonylatokban.

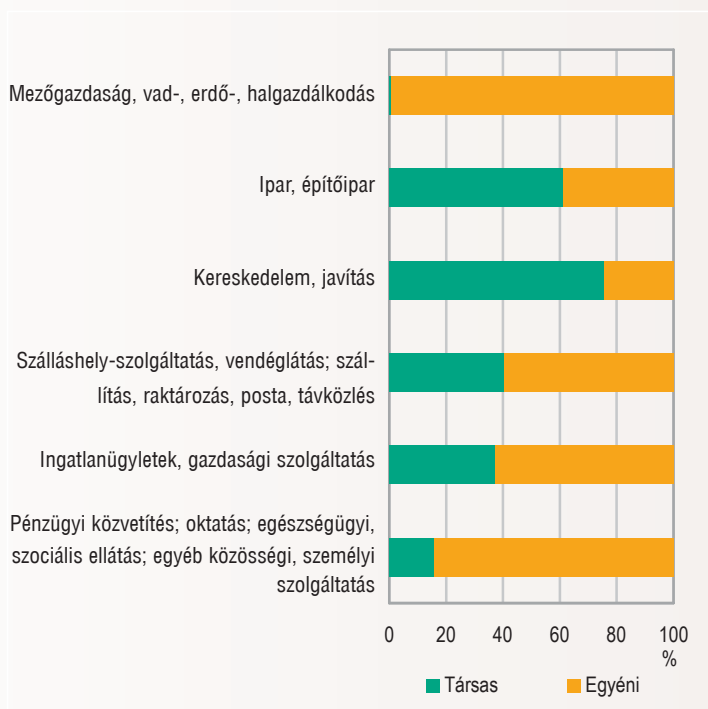
**A gazdaság főbb jellemzői**

A Záhonyi kistérségben székhelye alapján 2008. december végén 3600 gazdasági szervezetet jegyeztek, a Szabolcs-Szatmár-Bereg megyében regisztrált szervezetek 3%-át. E szervezetek döntő hányada nyereségérdekeltségű. A nyilvántartásban szereplő 3500 vállalkozás nyolctizedét az egyénié alkották. A 2800 egyéni vállalkozó 18%-a főfoglalkozású, 41–41%-a mellékfoglalkozású, illetve nyugdíjas vállalkozóként folytatta tevékenységét. A Záhonyi kistérségben a megyére jellemzőnél kevesebben voltak, akik főfoglalkozású vállalkozóként, tehát nem jövedelem kiegészítésként végezték tevékenységüket.

2008 végén a Záhonyi kistérségben nyilvántartott társas vállalkozások összes vállalkozáson belüli aránya meghaladta a Szabolcs-Szatmár-Bereg megyei átlagot. A közel 700 társas vállalkozásból – a leggyakoribb gazdálkodási formákat tekintve – 200 korlátolt felelősségű, 450 betéti társaságként szerepelt. Létszám-kategóriájuk alapján a regisztrált társas vállalkozások többségére a kisebb méret a jellemző. Az összes társas vállalkozás 96%-a 10 főnél kevesebbet foglalkoztatott mikrovállalkozás volt. Mindössze 22 vállalkozás foglalkoztatott 10–49 fő, 4 pedig 50–249 fő közötti létszámot, s egyé haladta meg a 249 főt.

5. ábra

**A regisztrált vállalkozások gazdasági ág és gazdálkodási forma szerint, 2008. december 31.**



A Záhonyi kistérségben a földek termőképessége viszonylag alacsony. Ugyanakkor 2008 végén a vállalkozások 67%-át a mezőgazdaságba



soroltak képviselték, ami a megyére jellemzőnél (60%) kissé magasabb volt. Az őstermelők kötelező regisztrációja miatt számuk 2008 során a térségben tízszeresére emelkedett. Az előbbi következtében a mezőgazdasági vállalkozásokon belül meghatározó (99%) az egyéni vállalkozások aránya, amelyek nagy része korszerűtlen technológiával, elaprózott kisbirtokokon folytatja tevékenységét, és jövedelmezősége alacsony.

A regisztrált vállalkozások jelentős hányada, 16%-a tartozott a kereskedelem, javítás; 6%-a az ingatlanügyletek, gazdasági szolgáltatás gazdasági ágakba. Az előbbi területen a társas, az utóbbinál az egyéni vállalkozások túlsúlya figyelhető meg.

A vállalkozói aktivitást jellemző mutató, az ezer lakosra jutó vállalkozásszám 170 fölött volt a kistérségben, amely a megyei átlag 94%-a közelében alakult.

A Záhonyi kistérség gazdaságának fejlődését kedvezően befolyásolja, hogy itt található a Záhony és Térsége Vállalkozási Övezet, amely e formában elsőként jött létre az országban. A vállalkozási övezet területén két ipari park is működik – a Záhonyi és a Tuzséri Ipari Park –, és a közeljövőben a záhonyi térség komplex gazdaságfejlesztési programjának keretében Fényeslitke és Komoró között teljes termelői infrastruktúrával ellátott ipari területet alakítanak ki.

A Záhony és Térsége Vállalkozási Övezet nagy kiterjedésű, eltérő adottságokkal rendelkező területekből áll. Településeinek száma 50, melyek három kistérséghez (a Kisvárdaihoz, a Záhonyihoz és a Vásárosnaményihoz) tartoznak. E tekintetben a Záhonyi kistérség települései jelentős logisztikai és feldolgozóipari kapacitásokkal rendelkeznek, így az ilyen irányú beruházások kínálnak fejlődési lehetőséget számukra. A határtérség speciális adottságaira építve alakult a Záhonyi Térségi Logisztikai Klaszter, kiemelten a helyi logisztikai vállalkozások versenyképességének növelésére, együttműködésük fejlesztésére, közös innovatív tevékenység végzésére – amely által lehetővé válik a költségek megosztása és csökkentése –, valamint a munkaerő-piaci együttműködések elősegítésére és a munkaerő-piaci képzések előmozdítására.

A vállalkozási övezet gazdaságélénkítő hatásával összefüggésben a Záhonyi kistérségben működő **társas vállalkozások** között vannak nagyobb gazdasági potenciállal rendelkezők, amelyeknek számottevő a gazdasági fejlődésre gyakorolt hatásuk, töképező képességük, s jelentős szerepet töltenek be a lakosság foglalkoztatásában is.

A Záhonyi Átrakó több mint hatvan évig a térség egyik legnagyobb munkaerő-összevételként működött. Jelentőségét az egyedül itt meglévő közvetítő infrastruktúra adta, amely a normál és a (keletről érkező) széles vasúti nyomtávok közötti átrakást biztosítja. Az átrakó (amelyet 2007-től jogutódként a Záhony-Port Zrt. üzemeltet) a körzetben működő logisztikai cégek számára komplex szolgáltatást nyújt. A két európai és két széles nyomtávú rendező pályaudvarral rendelkező cég a teljes körű átrakási szolgáltatás végzésén túl – amelynek részét képezi a különböző áruféleségek átrakása, raktározása, továbbá egyéb értéknövelő tevékenységek, mint a pakettázás, válogatás, rostálás, újracsomagolás – a speciális tárolási, szállítási igényeket is kielégíti. A MÁV Zrt. határainkon be-, illetve kilépő áruforgalmának egyharmadát a Záhonyi Átrakókörzet határtámenetein bonyolítják le. A magyar-ukrán-orosz-távol-keleti vasúti forgalom kezelésére Magyarországon csak Záhony térségében van lehetőség.

A MÁV Raktár Kft.-t a MÁV Zrt. alapította. Célja a záhonyi határtámeneten bonyolódó vasúti export-import tranzit áruszállításhoz kapcsolódó kiegészítő szolgáltatások nyújtása, vámraktározás, vámközreműködés. A közvámraktár működési engedély megszerzését követően a társaság vámügynöki működési engedélyt kapott, valamint felhatalmazást a vámárk vámhivatal közvetlen közreműködése nélküli vasúti továbbítására.

A Kelet Trans 2000 Kft. tevékenységi körébe főként a záhonyi logisztikai szolgáltatások, a belföldi közúti, illetve vasúti szállítás, valamint a nem-

zetközi vasúti szállítás, szállítmányozás tartozik. Speciális tevékenységként végzik az ömlesztett áruk konténeres szállítását. Az alaptevékenységhez kapcsolódóan vámügynöki tevékenységet, tárolást, csomagolást folytatnak.

Kereskedelmi okok hívták életre a Taurus Carbonpack Kft.-t az ukrán-szlovák-magyar határ közelében. Feladata a vevők igényeihez igazodva a típusonként, csomagolási módokként elkülönített ipari korom, valamint szintetikus kaucsuk tárolása, az állaguk megóvása, valamint az alapanyagok vevőkhöz való eljuttatása közúton és vasúton.

A jelentősebb foglalkoztatók közé tartozik a Tékisz Zrt. Intermodális Logisztikai Szolgáltató Központ, amely európai és orosz nyomtávú iparvágánnyal ellátott terminállal, fedett és szabad területi raktárakkal is rendelkezik.

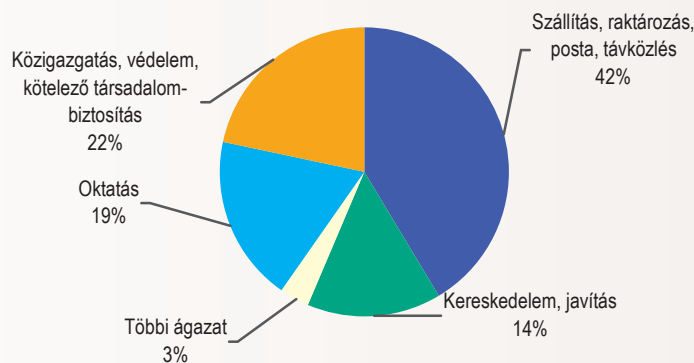
A vasúti átrakást a feldolgozással, csomagolással és egyéb logisztikai tevékenységekkel együtt lehet gazdaságosan végezni. Ennél fogva a gazdaság fejlődésének és a versenyképesség javulásának elengedhetetlen feltétele a befektetések ösztönzése, a **beruházások** térségbe vonzása.

A Záhonyi kistérségben bejegyzett gazdasági szervezetek<sup>1</sup> 2007-ben 813 milliárd forintot fordítottak beruházásra, amely a megyei székhelyű szervezetek összes investíciójának az egy százalékát tette ki.

A beruházások anyagi-, műszaki összetétele alapján a legnagyobb teljesítményértéket, az összes beruházás háromnegyedét az épületek, egyéb építmények építésére fordították, a fennmaradó hányadot pedig szinte teljes egészében a gépbeszerzések adták.

6. ábra

#### A beruházási teljesítményérték megoszlása gazdasági ág szerint a Záhonyi kistérségben, 2007



A Záhonyi kistérségben regisztrált szervezetek investícióinak legnagyobb része – négytizede – a térség gazdaságának jellegéből adódóan a szállítás, raktározás, posta, távközlés gazdasági ágba irányult, ezen belül az épületek építésére fordított befektetések voltak a meghatározóak (66%). A többi ágat tekintve a költségvetési szervezetek, vagyis főképpen a települési önkormányzatok részéről, valamint az oktatás és a kereskedelem, javítás területén történtek nagyobb mértékű fejlesztések.

#### Munkaerőpiac, jövedelem, nyugdíj

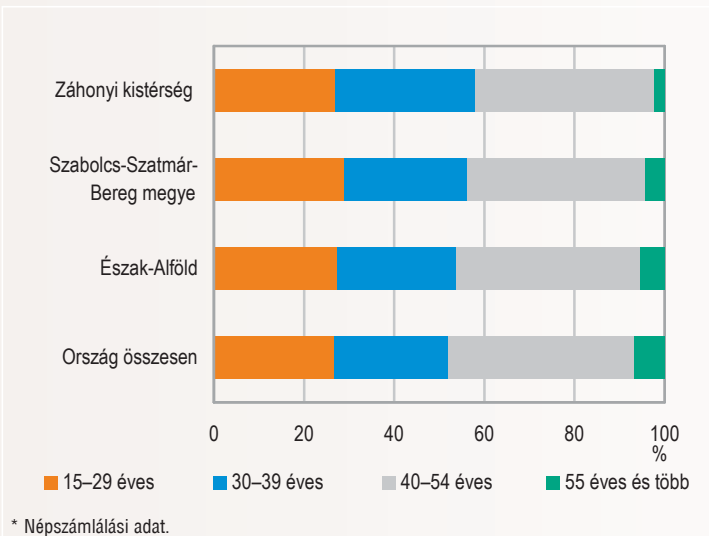
Települési és kistérségi szinten a népesség gazdasági aktivitásának teljes körű feltérképezését a népszámlálási adatok teszik lehetővé. A kistérségben foglalkoztatottak száma az 1990. és a 2001. évi népszámlálás között a megyeinél nagyobb mértékben, 33%-kal mérséklődött, és 2001-ben mintegy 5850 főt tett ki. A legnagyobb visszaesés Mándok esetében következett be, ahol a foglalkoztatottak száma több mint hétszáz fővel, négytizedével csökkent tizenegy év alatt. A mérséklődés ellenére a térségben

<sup>1</sup> A 19 főnél (az építőiparban 9 főnél) többet foglalkoztató vállalkozások és (létszámkorláttól függetlenül) a költségvetési szervek székhely szerinti adatai alapján.

az aktivitási arány (47%) ugyan meghaladta a megyei átlagot (45%), de elmaradt mind a régiós, mind az országos átlagtól. Az inaktív keresők a megyeinél kisebb hányadot képviseltek, ugyanakkor az eltartottak magasabb aránya nagyobb eltartási kötelezettséggel terhelte az itt élő lakosságot. A kistérség foglalkoztatási struktúrája mind a megyei, mind a régiós foglalkoztatási szerkezettől eltérően alakult, ami elsősorban a termelő ágak alacsony térségi arányában fejeződik ki. A mezőgazdaságban foglalkoztatottak aránya (1,7%) nem érte el a megyei átlag háromtizedét, és az iparban, építőiparban foglalkoztatottak együttes hányada is csak 13%-ot képviselt. A kistérség erős logisztikai orientációját az évtizedek óta működő vasúti átrakó alapozta meg: így a szállítás, raktározás, posta, távközlési ág a foglalkoztatottak kiemelkedően magas arányának, 44%-ának biztosított munkát. (A kistérség öt településén ez az arány 50% körüli volt.)

7. ábra

**A foglalkoztatottak megoszlása korcsoport szerint, 2001\***



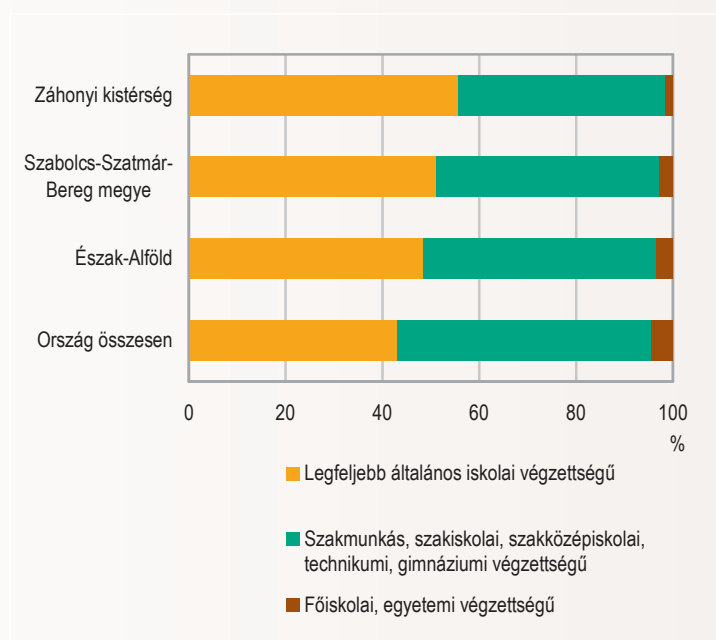
A foglalkoztatottak korcsoport szerinti megoszlása azt mutatta, hogy a 40 éven aluliak aránya (58%) összességében a megyeihez hasonló, a régiós és az országos aránynál viszont magasabb volt. Ezen belül a 30-39 éves korosztály a munkavállalók 31%-át képviselte, szemben az országos és a megyei 25-27%-kal. Ugyanakkor az 55 éves és idősebbek a foglalkoztatottak mindössze 2%-át tették ki.

A 2001. évi népszámlálás óta a térség népességmegtartó ereje mérséklődött, és a munkahelyek számának szűkülésével összefüggésben az **adófizetők** száma is visszaesett. 2007-ben 6828-an fizettek személyi jövedelemadót, 5%-kal kevesebben, mint 2001-ben. Ezer lakosra jutó számuk (326) elmaradt a megyei átlagtól (360), az országos mutatónak pedig háromnegyedét képviselte. Mindemellett a körzetben az egy adófizetőre jutó személyi jövedelemadó alapot képező **havi jövedelem** (135 ezer Ft) 2007-ben a megyeszékhelyet is magába foglaló Nyíregyházi kistérség után a második legmagasabb volt, 12%-kal múlta felül a megyei átlagot, amit elsősorban Záhony és Tuzsér kedvező jövedelmi adatai alakítottak. A foglalkoztatás mérséklődése mellett a **nyilvántartott állás keresők** száma 2001 óta évről-évre emelkedett, 2007 decemberében több mint 2100 fő volt, akik közel kilenctizedét fizikai foglalkozásúak adták. Az állás keresők a munkavállalási korú népesség 15-16%-át tették ki, meghaladva ezzel a magas megyei (13%) átlagot. (Ugyanakkor Észak-Alföldön arányuk 11%-ot, országosan pedig 7%-ot tett ki.) Az alacsony iskolai végzettségűek az átlagosnál is nehezebben tudtak elhelyezkedni, a munkanélküliek 56%-a legfeljebb általános iskolai végzettséget tudhatott magának. A szakmával,

vagy középfokú végzettséggel rendelkezők elhelyezkedési esélyei jobbak voltak, ahogyan a főiskolai, egyetemi végzettségűeké is.

8. ábra

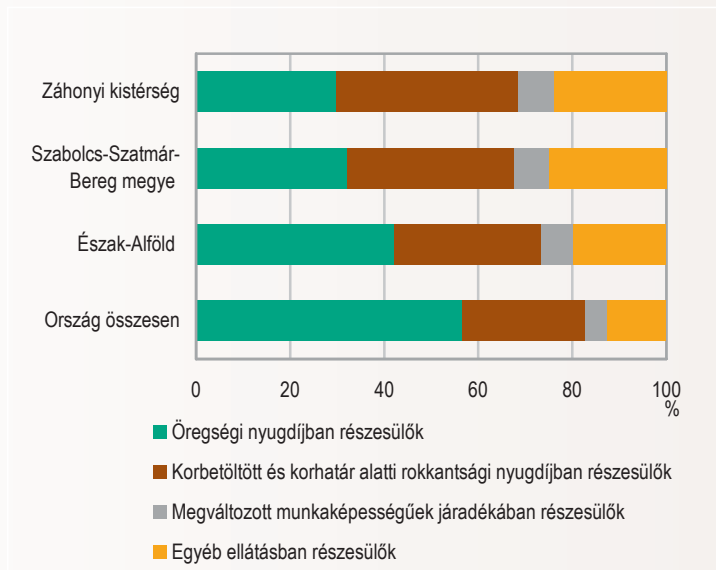
**A nyilvántartott állás keresők megoszlása legmagasabb iskolai végzettség szerint, 2007. december**



A kistérségben mind a pályakezdők, mind a 180 napon túl nyilvántartott állás keresők magasabb arányt képviseltek. Az állás keresők ötöde pályakezdő, kétharmada 180 napon túl nyilvántartott állás kereső volt. Az állás keresők több mint nyolctizedét a 21-50 év közöttiek adták, hasonlóan a megyei átlaghoz, ugyanakkor a térségben a fiatalabb korosztály nagyobb, az idősebb korúak alacsonyabb hányadot képviseltek. A Záhonyi kistérségben 2008 elején 5870 fő – a népesség 29%-a – részesült **nyugdíjban**, nyugdíjszerű ellátásban. Népeségben belüli arányuk kissé alacsonyabb volt a megyei és a régiós átlagnál.

9. ábra

**A nyugdíjban, nyugdíjszerű ellátásban részesülők megoszlása, 2008. január**



A nyugdíjban, nyugdíjszerű ellátásban részesülők összetételében az öregségi nyugdíjasok részesedése – a régiós 42%-hoz képest – alacsony, 30%. Ugyanakkor a korbetöltött és korhatár alatti rokkantsági nyugdíjasok együttes aránya (39%) jóval meghaladta a régiós és a megyei átlagot, ami részben a térség foglalkoztatási helyzetével függ össze. A saját jogú nyugdíjasok átlagos havi nyugdíja – a Nyíregyházi kivételével – a megye többi kistérségeit meghaladó, az észak-alföldi régió átlagához hasonló volt.

### Lakáshelyzet, lakossági infrastruktúra

A kistérség lakásállománya 2007 végén 6974 lakásból állt. A laksűrűség – a 100 lakásra jutó lakosok száma – alapján (287) a megye kistérségei között a kedvezőtlenebbek közé tartozik, 2007-ben tizedével múlta felül a régióban magasnak számító megyei átlagot. 2000–2007 között az újonnan épített lakások tízezer lakosra jutó évi átlagos száma a kistérségben 18 (a megyeinek mindössze a fele) volt. A térségben kisebb alapterületű lakások épültek, 2007-ben átlagosan 84 m<sup>2</sup> nagyságúak, melyet teljes mértékben természetes személyek építettek.

A kistérség valamennyi települése rendelkezik vezetékes ivóvízhálózattal. A vízvezeték hálózat 2007 végén 140 km hosszúságú volt, a közüzemi vízhálózatba bekapcsolt lakások aránya pedig 96%-ot tett ki. A közcsontra-hálózat kiépítettsége a kistérségben nem teljes körű, 2007 végén a 11 település közül 6-ban volt együttesen 89–90 km hosszú hálózat kiépítve. A lakások közel hattizedét kapcsolták be a közüzemi szennyvízcsatorna hálózatba. Egy km közüzemi vízhálózatra 638 m közcsontra-hálózat jutott.

4. tábla

### Közműellátottsági mutatók, 2007

Megnevezés	Közüemi vízhálózatba bekapcsolt	Közcsontra-hálózatba bekapcsolt	Egy km közüzemi vízhálózatra jutó közcsontra-hálózat, m	Háztartási vezetékesgáz-fogyasztó a lakásállomány %-ában
	lakások aránya, %			
Záhonyi kistérség	95,6	58,3	637,9	65,1
Szabolcs-Szatmár-Bereg megye	93,7	51,1	551,6	72,2
Észak-Alföld	94,6	57,2	574,3	73,2
Ország összesen	94,7	69,8	620,8	76,3

A víziközmű-hálózat kiépítettsége – a bekapcsolt lakások tekintetében – meghaladta mind a megyei, mind a régiós átlagot, és ez alapján a megye kistérségeinek rangsorában az első között szerepelt.

Gázvezeték-hálózattal a kistérség valamennyi települése rendelkezik, hossza 2007 végén 181 km-t tett ki. A vezetékes gázt fogyasztó lakások aránya (65%) azonban az alacsonyabbak közé tartozott, és tizedével maradt el a megyei és a régiós átlagtól. Ugyanakkor a háztartások fajlagos gázfogyasztása Szabolcs-Szatmár-Bereg megye kistérségei közül a Záhonyiban volt a legmagasabb.

A rendszeres hulladékgyűjtés a térségben megoldott, a lakások 98%-át érinti, ami a megyei és a régiós átlagot egyaránt jóval felülmúlja.

Az alapfokú **oktatást** biztosító óvodák – a kis lélekszámú Győröcske kivételével – a térség valamennyi településén működtek, és 2007-ben

890 férőhelyre 803 gyermeket írtak be. Az óvodák kihasználtsága kisebb volt a megyei, illetve régiós átlagnál, a települések közötti nagyfokú szóródás mellett. A gyermekcsoportokban az óvodás létszám átlagosan 26 főt tett ki. Egy óvodapedagógus a megyeihez hasonlóan 12 óvodással foglalkozott átlagosan.

Általános iskolai oktatás a kistérségben 2007-ben 9 feladatellátási helyen folyt. Három kis lélekszámú településen – Győröcskén, Tiszamogyoróson és Zsurkon – az önkormányzat nem tartott fenn általános iskolát.

Az általános iskolai tanulók száma meghaladta a 2300-at, négytizedük napközis ellátást is igénybe vett. Ezer lakosra jutó számuk a megye kistérségei között a legnagyobb, jelentősen meghaladta mind a megyei, mind a régiós átlagot.

5. tábla

### Oktatás, 2007

Megnevezés	100 férőhelyre beírt óvodás	Általános iskolai	Gimnáziumi	Szakközépiskolai
		nappali tagozatos tanuló ezer lakosra		
Záhonyi kistérség	90,2	116,1	6,6	10,6
Szabolcs-Szatmár-Bereg megye	95,9	103,3	19,6	22,4
Észak-Alföld	94,9	95,1	19,8	24,3
Ország összesen	92,7	80,6	19,9	24,1

A középiskolai feladatellátóhelyek területi koncentrálttsága következtében a térségben kizárólag Záhonyban folyt középfokú oktatás. A 2006/2007-es iskolai évben 343 diák tanult a városban, négytizedük gimnáziumban, hattizedük szakközépiskolában, és minden második diák a környező településekről járt be. A középiskolai tanulók ezer lakosra vetített száma jóval elmaradt a megyei és a régiós átlagtól.

Az **egészségügyi** alapellátást 2007-ben 12 háziorvos és egy házi gyermekorvos biztosította. Négy településen (Benken, Győröcskén, Tiszamogyoróson és Zsurkon) nem működött háziorvos. A házi gyermekorvosnak Záhonyban volt székhelye. A térségben a háziorvosi ellátottság – az egy háziorvosra jutó lakosok száma alapján – kedvezőbb a megyei és a régiós átlagnál, ugyanakkor jelentősek a területi különbségek. Az ellátottsági mutató 1096–1993 között változott, a legalacsonyabb Tiszabezdén volt. Járóbeteg-, valamint fekvőbeteg szakellátás a térségben nem biztosított, a legközelebbi ellátási központ Kisvárdán található. Gyógyszertár a három legnagyobb lélekszámú településen, Mándokon, Tuzséron és Záhonyban működik.

A körzet önkormányzatai bölcsődét nem működtettek. Két település – Mándok és Tiszabezdéd – önkormányzata idősök nappali ellátását szolgáló intézményt tart fenn, emellett Mándokon két tartós bentlakásos és átmeneti elhelyezést nyújtó intézmény is működik, 100 idős személy gondozását biztosítva.

2007-ben a kistérség hat településén 180 fő szociális étkeztést, három településen 158 fő pedig házi segítségnyújtást vett igénybe. A szociális étkeztetésben részesülők ezer lakosra jutó száma elmaradt a megyei átlagtól, a házi segítségnyújtás ugyanakkor meghaladta azt.



6. tábla

**Egészségügyi, szociális ellátás, 2007**


Megnevezés	Egy háziorvosra és házi gyermekorvosra jutó lakos	Szociális étkeztetésben	Házi segítségnyújtásban	Rendszeres szociális segélyben részesítettek átlagos száma ezer lakosra
		részesülők ezer lakosra		
Záhonyi kistérség	1 538	9	8	66
Szabolcs-Szatmár-Bereg megye	1 730	15	7	49
Észak-Alföld	1 642	12	5	37
Ország összesen	1 540	10	5	19

A rendszeres szociális segélyben részesítettek ezer lakosra jutó száma (66) 2007-ben a megyei átlag 1,3-szeresét, a régiós átlag 1,8-szeresét tette ki.

A térség **kiskereskedelmi hálózata** 2007. év végén 247 üzletből állt, és a megyeinél jóval nagyobb hányadukat, 65%-ukat üzemeltették egyéni vállalkozók. A boltok hattizede két településen – Záhonyban és Mándokon – koncentrálódott. A mindennapi bevásárlást biztosító élelmiszerüzlet minden településen megtalálható, míg iparcikkeket a térség négy nagyobb lélekszámú településén lehetett vásárolni.

10. ábra

**Kiskereskedelmi üzletek megoszlása üzlettípus szerint, 2007. december 31.**



Az élelmiszerüzletek a bolthálózat negytizedét teszik ki, szemben a megyei háromtizeddel. A ruházati boltok, a vasáru-, festék-, üveg-, barkács-szaküzletek és a járműüzletek, üzemanyagtelepek részesedése ugyanakkor szerényebb volt a megyeinél.

A tízezer lakosra jutó üzletszám a megyei átlag háromnegyede (124).

A kistérségben 2007-ben közel 4 ezer személygépkocsit tartottak nyilván.

Ezer lakosra jutó számuk a megye kistérségei között a legalacsonyabb, a régiós átlag nyolctizede. A térség településein a személygépkocsi-ellátottság jelentősen szóródott, a legalacsonyabb Tiszaszentmártonban (163), a legmagasabb Záhonyban (247) volt.

A záhonyi körzetben közel 3400 távbeszélő fővonal volt kiépítve, melynek háromnegyede egyéni előfizetőké. A fővonalak ezer lakosra jutó száma (168) elmaradt a megyei átlagtól (222), a régiós átlagnak pedig a felét képviselte.

**Idegenforgalom, kulturális élet**

Idegenforgalmi szempontból a Záhonyi kistérség fő vonzerejét a Tisza folyó, a természeti elemek viszonylagos érintetlensége és a határ menti fekvése jelenti. Kiépítettsége a hozzá kapcsolódó infrastruktúra (szálláshely, vendéglátóhelyek) és programszervezés tekintetében folyamatos fejlesztést kíván.

A térség főbb idegenforgalmi nevezetességei és műemlékei közé tartozik a 18–19. század elején épült záhonyi és komoródi református templom, valamint a zsurki fa harangtorony. Nevezetes épületei a Tuzséron található 18. századi barokk stílusú Lónyai kastély, Eperjeskén a Jármy kastély és Komorón a Somlyódi kúria. Mándok és Tiszabездédd gazdag történelmi múlttal rendelkező települések, területükön az 1890-es években honfoglalás kori leleteket találtak.

A körzet településein a népi építészet jellegzetes lakóházai karóvázas, sárfalú (patics), esetleg favázas, sövényfalú (bálványos) házépítési technikával készültek. A nád vagy zsúpfedeles, háromszatú, oldaltornácós házak még fellelhetők a térségben.

A Záhonyi kistérség több települése a Felső-Tisza-szakasz üdülőkörzethez tartozik. 2007. július 31-én a kereskedelmi szálláshelyek 253, a magán-szálláshelyek 23 férőhellyel várták az ide látogatókat, amely a megyei fogadóképesség 2, illetve 1%-át tette ki. Szálláshelyet a körzet 6 településén lehetett igénybe venni, ebből kereskedelmi szálláshelyet Záhonyban, Komorón és a legnagyobb férőhelyszámmal (199) Tuzséron. Mándokon, Tiszamogyoróson és Zsurkon magán-szállás-szolgáltató üzemelt.

7. tábla

**Kereskedelmi szálláshelyek fontosabb adatai, 2007**

Megnevezés	Férőhely, július 31.	Külföldi vendégéjszakák aránya, %	Átlagos tartózkodási idő, éjszaka	Egy férőhelyre jutó vendégéjszaka
Záhonyi kistérség	253	61,2	1,1	12,4
Szabolcs-Szatmár-Bereg megye	10 705	24,8	2,2	25,3
Észak-Alföld	40 538	31,3	3,1	50,7
Ország összesen	314 742	50,5	2,7	64,0

A kereskedelmi szálláshelyeket 3 panzió, és egy kemping képviselte, melyekben az év folyamán 2916 vendég összesen 3141 éjszakát töltött el. A vendégek 65%-a külföldi volt. A kereskedelmi szálláshelyeket a vendégek átlagosan 1,1 éjszakára vették igénybe, ami a megyei kistérségek és az észak-alföldi kistérségek rangsorában (a Berettyóújfaluival együtt) is a legalacsonyabb. Egy férőhelyre mindössze 12 vendégéjszaka jutott, amely fele, illetve negyede a megyei és régiós átlagértékeknek.

Legnagyobb érdeklődés Komoró község kereskedelmi szálláshelyei iránt mutatkozott, itt szállt meg az összes vendég 65%-a, akik túlnyomó többsége külföldi volt.

8. tábla

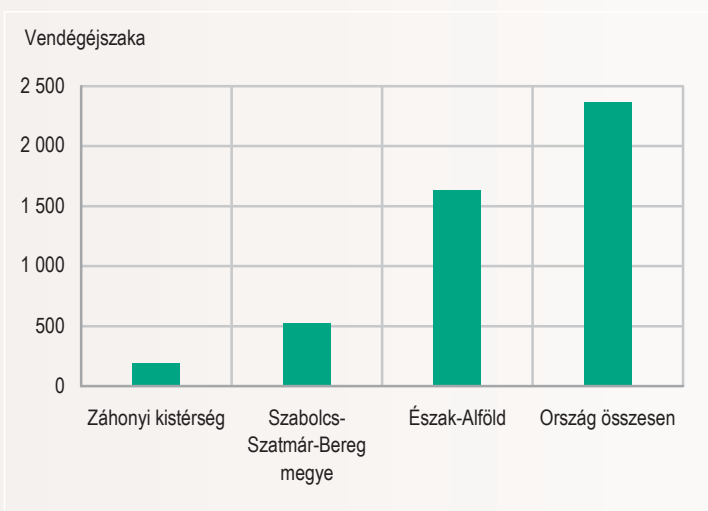
### Magánzálláshelyek fontosabb adatai, 2007

Megnevezés	Férőhely, július 31.	Külföldi vendég-éjszakák aránya, %	Átlagos tartózkodási idő, éjszaka	Egy férőhelyre jutó vendég-éjszaka
Záhonyi kistérség	23	9,3	4,6	26,5
Szabolcs-Szatmár-Bereg megye	2 222	25,4	3,7	13,2
Észak-Alföld	18 674	30,2	3,7	22,1
Ország összesen	228 137	34,6	4,1	15,8

A magánzálláshelyek vendéglátói falusi szállásadóként várták a vendégeket 2007-ben, szerepük a kistérség idegenforgalmában szerényebb mértékű volt. Az igénybevevők zömében belföldiek voltak, és a kereskedelmi szálláshelyek vendégeinél jóval hosszabban maradtak (átlagosan 4,6 éjszakára). A külföldiek a vendégforgalomnak mindössze tizedét adták.

11. ábra

### Vendégéjszakák (kereskedelmi és magán) ezer lakosra, 2007



A kereskedelmi és magánzálláshelyeken együttesen eltöltött vendégéjszakák ezer lakosra jutó száma (188) a megyei átlagnak 36%-a, régiósnak pedig 12%-a volt.

### A kistérség és településeinek fejlettsége

A 67/2007. (VI. 28.) OGY határozat a 2013 végéig terjedő időszakra rögzíti a területfejlesztési támogatások, valamint a kedvezményezett térségek besorolásának feltételrendszerét. Ez alapján 2007-ben újból felülvizsgálták a kistérségek fejlettségét és meghatározták a területfejlesztés szempontjából kedvezményezett térségeket. A felülvizsgálatot a kistérségek lehatárolásában bekövetkezett változások is indokolták.

A kistérségek fejlettségét gazdasági, infrastrukturális, társadalmi, szociális és foglalkoztatási mutatócsoportokból képzett komplex mutató alapján határozták meg. Kedvezményezettnek, illetve hátrányos helyzetű kistérségeknek azok minősülnek, amelyeknek a komplex mutatója kisebb az összes kistérség átlagánál. Ezen belül leghátrányosabbnak tekinti azon legalacsonyabb mutatójú kistérségeket, amelyekben a lakónépesség együttesen nem haladja meg az ország lakónépességének 15%-át. Az utóbbiak közül azok felzárkóztatására, amelyekben az ország lakónépességének 10%-a él, európai uniós forrásokra építve komplex programot kell kidolgozni.

Szabolcs-Szatmár-Bereg megye kistérségei komplex mutatóinak egyszerű számítani átlaga 2,29, az országos átlag 79%-a. Az országos átlagot jelentő 2,90 pontértéktől 11 megyei kistérség mutatója maradt el, s minősült ezáltal a területfejlesztés szempontjából kedvezményezettnek, többlettámogatásra jogosultnak. Közülük 8 tartozik a leghátrányosabbak közé, amelyből 6 a legelmaradottabb, uniós forrásból, komplex programmal kiemelten támogatott.

A kistérségi beosztásban történt változások a térségek fejlettség szerinti besorolását érdemben nem befolyásolták. A Záhonyi kistérség a Kisvárdaiakkal együtt a hátrányos helyzetűek körébe tartozik ugyanúgy, mint a szétválásukat megelőzően a Kisvárdai, és nem tartozik a leghátrányosabb helyzetűek közé. A megyén belüli fejlettségi rangsorban a Kisvárdai kistérség a Nyíregyházai után a második legfejlettebb, a Záhonyi pedig a negyedik helyen szerepel. A fejlettség mérésére alkalmazott 31 mutató közül ugyanakkor az alábbiak a Záhonyi kistérségben a Kisvárdainál kedvezőbbek: a foglalkozási szerkezetre, a közüzemi vízzel, közcsatornával, valamint az internet előfizetéssel való ellátottságra, a hulladékgyűjtésbe bevont lakások arányára, a népesség arányos szja-alapot képező jövedelemre, a korstruktúrára, a foglalkoztatott nélküli háztartásokra, illetve az aktivitási arányra vonatkozó mutatók.

Adott térségen belül a települések között is jelentősek a fejlettségbeli különbségek, ezért esetükben szintén indokolt meghatározni a kedvezményezett kört. A települések fejlettségi vizsgálatát legutóbb 2006-ban végezte el a Központi Statisztikai Hivatal. Ez alapján társadalmi-gazdasági és infrastrukturális szempontból elmaradottnak kell minősíteni azokat a településeket, amelyeknek az öt mutatócsoportból előállított komplex mutatója kisebb az összes település átlagánál (4,27), továbbá jelentős munkanélküliséggel sújtottnak kell tekinteni azokat, amelyekben a munkanélküliségi arány számított mutatója meghaladja az országos átlag 1,75-szeresét. Ha egyik feltétel teljesül, akkor a hátrányos, mindkettő megléte esetén a leghátrányosabb helyzetű kistérségekkel azonos elbírálásban kell részéssíteni a településeket. Az érintett települések jegyzékét a 240/2006. (XI. 30.) Kormányrendelet tartalmazza.

A 2007. január 1-jétől érvényes besorolás szerint a Záhonyi kistérség 11 települése közül 8 minősült kedvezményezettnek. Közülük egy település, Tiszamogyorós volt társadalmi, gazdasági, infrastrukturális szempontból elmaradott és egyúttal magas munkanélküliséggel sújtott, a többi (Benk, Eperjeske, Mándok, Tiszabездéd, Tiszaszentmárton, Tuzsér és Zsurk) pedig magas munkanélküliségi mutatója miatt került kijelölésre.

A kistérség települései közötti fejlettségbeli különbségeket jól tükrözi, hogy a legmagasabb értéket képviselő záhonyi komplex mutató (6,12) 1,7-szerese volt a legalacsonyabb tiszamogyorósinak (3,65).

### Fejlesztési célkitűzések

A Záhonyi kistérség települési önkormányzatainak alapvető célkitűzései között szerepel a térség összehangolt fejlesztése abból a célból, hogy az illetékességi körébe tartozó településeken élők számára azonos színvonalú ellátást, hasonló életkörülményeket tudjon biztosítani a települések



méretétől, illetve a települési önkormányzatok pénzügyi, gazdasági helyzetében fennálló különbségektől függetlenül. Ez egyaránt fontos az esélyegyenlőség, a területi kiegyenlítődség, a kistérség népességmegtartó erejének erősítése szempontjából is.

További cél, hogy a kistérségben mindenki számára váljanak elérhetővé az életminőség javítására szolgáló, a már meglévő, vagy a későbbiekben bővülő magasabb rendű, településközi infrastruktúrák. Erre támaszkodva a települések között ésszerű munkamegosztás jöhet létre, melyet a gazdaságosság és a helyi sajátosságok jobb hasznosítása vezérel. Ezáltal minden település erejéhez mérten juthat szerephez, és tudja biztosítani a folyamatos működést.

Kiemelt cél a térség gazdasági és társadalmi fejlődésének összefogása és gyorsítása, vállalkozásélénkítő programok koordinálása, a logisztikai

adottságokat kihasználva versenyképes gazdaság működtetése, amely munkahelyeket biztosít a lakosság számára. A kistérség megközelíthetőségének javításával, a közúti és vasúti közlekedés nemzetközi fuvarozásban is kulcsszerepet betöltő infrastruktúrájának fejlesztésével, az áruforgalom kiszolgálására alkalmas korszerű logisztikai és feldolgozóipari kapacitások megteremtésével az EU keleti határának egyik legfontosabb csomópontjává válhat.

A kistérség települései az együttműködésben rejlő lehetőségek fokozott kiaknázásával biztosíthatják a közszolgáltatások, területfejlesztési feladatok komplex, magasabb színvonalú ellátását, a gazdasági növekedést. A szorosabb együttműködés révén sikeresebbek lehetnek a közös projektek megvalósításában, a rendelkezésre álló források hasznosításában.

#### További információk, elérhetőségek:

[geza.novak@ksh.hu](mailto:geza.novak@ksh.hu)

Telefon: 52/529-809

[Információs szolgálat](#)

Telefon: 345-6789

[www.ksh.hu](http://www.ksh.hu)