

# Mezőgazdasági összeírások

Valkó Gábor

Másfél évszázad a számok bűvöletében – 150 éves a Statisztikai Hivatal  
Budapest, 2017. május 25.



# Agrárcenzusok

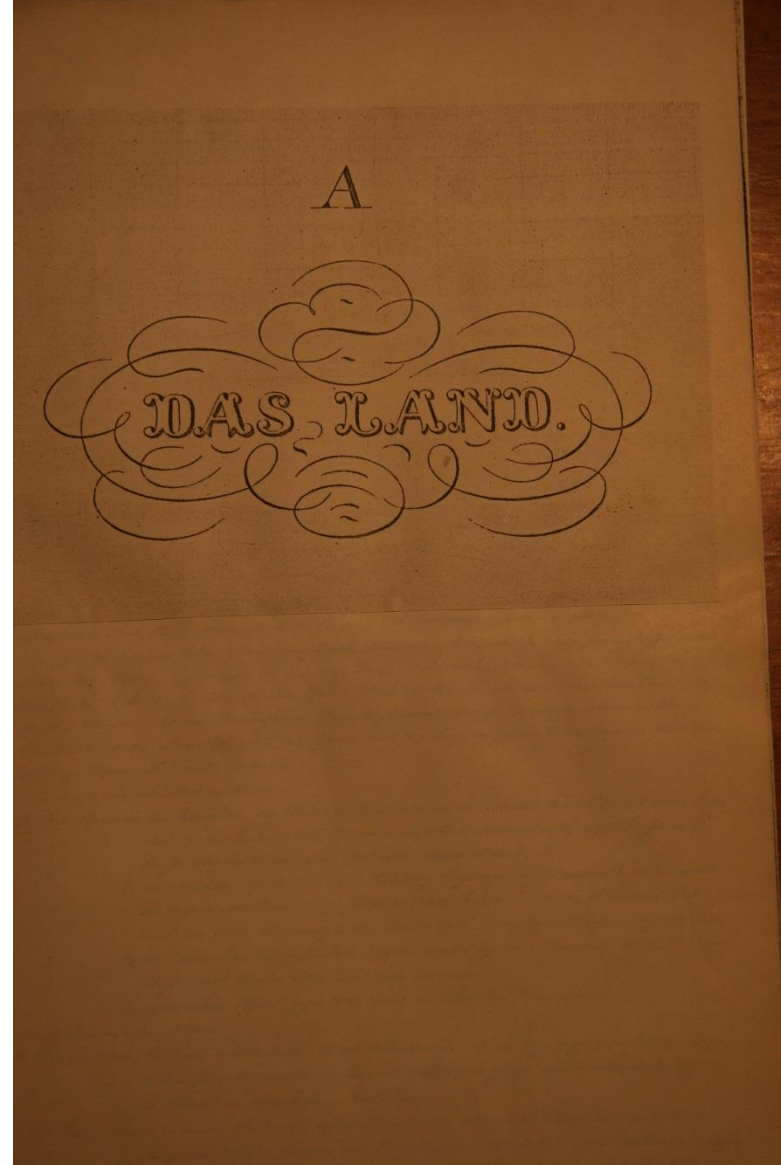
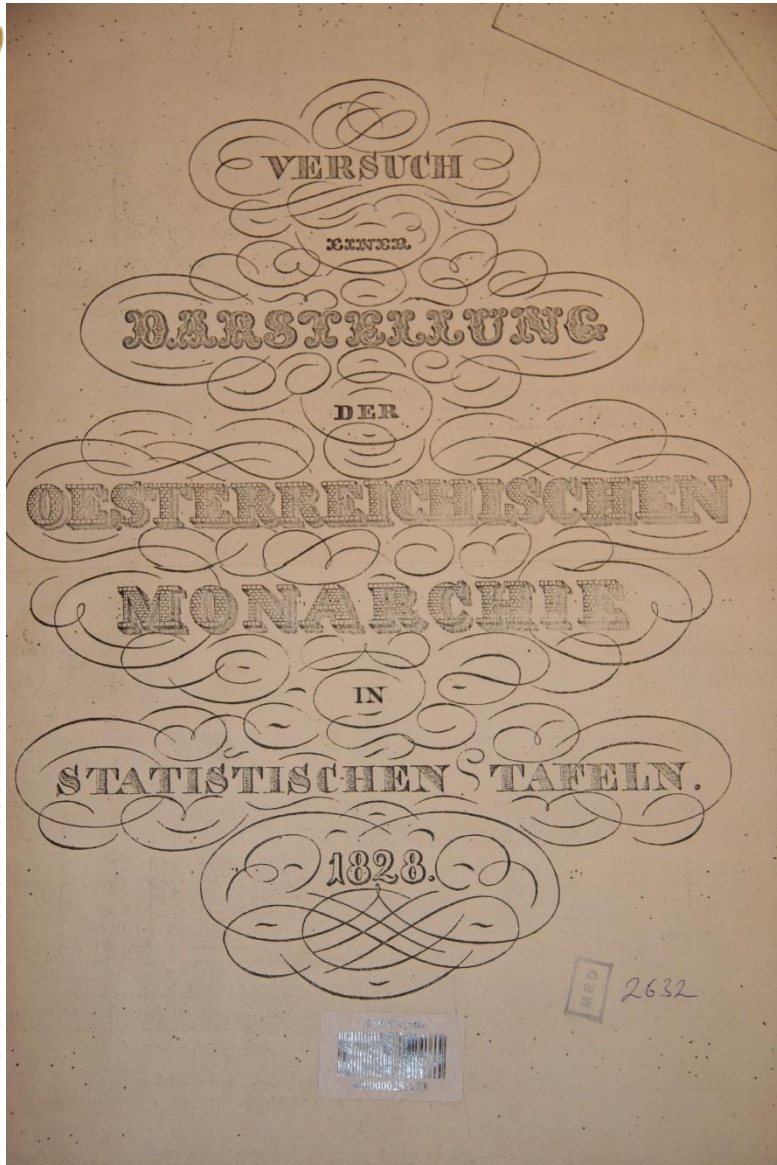
- 1895
  - 1935
  - 1972
  - 1981
  - 1991
  - 2000
  - 2010
  - 2020
- Gazdaságszerkezeti összeírások:
- 2003, 2005, 2007
  - 2013, 2016



1867-2017

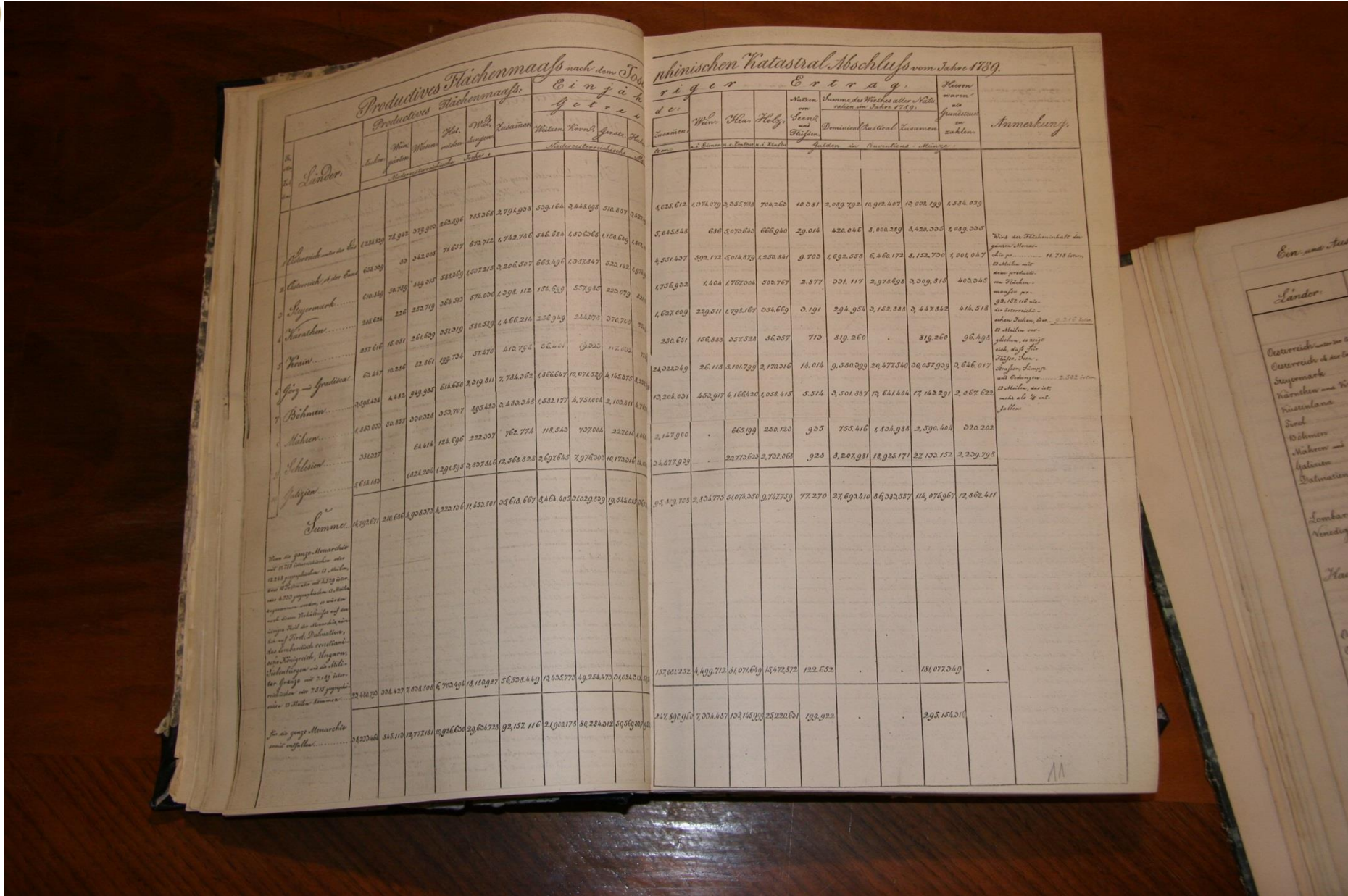


150



Forrás: Tafeln für Statistik der österreichischen Monarchie, 1828.





Länder.	Productives Flächenmaass nach dem Tross					Einzels		Ertrag					Anmerkung.					
	Wien pflanzl.	Wien weidn.	Fla. Wald	Wald weidn.	Wald weidn.	Wald	Wald	Wald	Wald	Wald	Wald	Wald						
Österreich	1211,879	71,912	279,900	682,804	715,264	2,794,908	529,164	3,448,696	516,807	3,521,612	1,074,079	3,252,781	704,262	10,241	2,029,792	10,912,407	12,002,199	1,534,023
Böhmen	610,349	30,709	149,205	378,265	407,215	1,206,597	665,297	1,373,347	222,142	1,595,489	4,404	1,970,006	392,767	3,877	231,117	2,978,698	3,269,815	403,245
Mähren	289,616	15,051	261,629	251,219	316,379	1,466,214	256,299	2,112,070	276,760	2,388,830	229,511	1,791,167	234,609	2,191	2,94,953	2,152,888	3,447,822	414,518
Sachsen	29,417	10,246	12,661	109,724	37,470	112,756	26,201	139,242	112,022	24,322,249	26,119	3,101,739	2,770,216	14,018	9,340,299	24,477,540	20,027,929	3,646,017
Galizien	3,618,183	132,204	1,291,639	3,407,116	12,568,226	2,692,645	2,976,200	16,172,016	14,018	12,261,221	4,552,917	4,166,426	1,052,415	5,574	3,501,887	12,641,404	17,142,291	2,067,622
Summe	4,921,071	240,616	1,928,305	4,322,126	11,152,101	25,618,667	5,464,405	21,029,879	19,615,019	6,519,785	2,824,775	21,074,356	3,742,729	77,270	27,692,410	86,202,557	114,076,967	12,902,411



Forrás: Tafeln für Statistik der österreichischen Monarchie, 1828.

### Productives Flächenmaafs nach dem Josephinischen Einjahrgetrüb

Länder	Productives Flächenmaafs					Einjahrgetrüb				Zusammen
	Acker	Wingärten	Wiesen	Wald	Zusammen	Wiesen	Korn	Gras	Heu	
1 Österreich unter der Enns	1,238,820	78,942	279,905	262,896	785,268	2,794,900	529,164	2,448,098	510,857	3,025,612
2 Österreich ob der Enns	653,299	30	242,005	71,637	672,712	1,742,766	346,664	1,506,668	1,100,639	2,607,307
3 Steyermark	610,449	30,709	419,215	338,359	1,507,215	3,206,507	665,136	1,307,347	523,142	1,979,115
4 Kärnten	265,624	226	252,719	264,573	571,006	1,298,112	154,629	557,935	222,079	834,543
5 Krain	257,616	18,051	261,629	351,019	539,529	1,466,214	256,949	244,078	376,760	727,787
6 Görz und Gradisca	62,447	10,266	32,161	129,704	374,70	412,792	52,421	13,025	112,002	250,651
7 Triest	3,495,424	4,482	949,985	614,670	2,519,511	7,784,262	1,806,647	10,071,529	4,145,375	14,216,904
8 Böhmen	1,452,000	50,837	200,228	352,707	855,422	3,452,248	1,582,177	4,751,664	2,163,211	6,914,875
9 Mähren	351,027	64,414	124,696	222,007	762,774	118,543	707,004	227,016	1,464	2,147,900
10 Schlesien	3,614,150	1,324,204	1,291,595	3,427,316	12,568,828	2,692,645	7,976,200	10,172,516	14,644	24,877,929
11 Galizien	14,792,671	210,636	1,928,370	4,222,106	11,452,801	25,614,667	8,464,405	21,029,829	19,315,610	40,345,439
Summe	21,029,829	2,102,929	11,452,801	25,614,667	8,464,405	21,029,829	19,315,610	40,345,439	4,145,375	44,490,814

*Wenn die ganze Monarchie mit 14,792,671 Quadratklaftern oder 12,245 geographischen Quadratklaftern, von denen aber mit 4,529 Quadratklaftern oder 3,753 geographischen Quadratklaftern besetzt sind, so würden nach dem Verhältnisse auf den übrigen Theil der Monarchie nämlich auf Triest, Dalmatien, das lombardisch-venetianische Königreich, Ungarn, Siebenbürgen und die Militärgränze mit 7,149 Quadratklaftern oder 5,818 geographischen Quadratklaftern kommen.*

*Für die ganze Monarchie somit aufgefunden*

### Productives Flächenmaafs und Ertrag

Länder	Productives Flächenmaafs					Ertrag				Zusammen
	Acker	Wingärten	Wiesen	Wald	Zusammen	Wägen	Korn	Gras	Heu	
1 Österreich unter der Enns	1,239,708	80,062	210,311	506,916	1,037,007	1,068,579	1,055,247	3,254,988	628,659	4,907,473
2 Österreich ob der Enns	975,622	70	480,212	548,258	1,024,160	1,116,762	2,742,914	741,010	2,200,230	4,948,906
3 Steyermark	728,680	30,674	480,212	879,845	1,091,788	2,705,396	788,408	1,678,720	530,2	3,304,316
4 Kärnten und Krain	425,249	19,520	290,545	532,837	351,006	1,018,157	83,007	44,88	267,8	1,330,844
5 Krainland	258,826	20,943	176,545	611,670	2,016,100	7,770,151	1,863,977	10,068,2	4,147,6	14,216,904
6 Triest	3,391,804	4,471	349,043	460,098	1,114,849	4,203,747	1,700,775	5,424,1	10,506,7	16,506,7
7 Triest	2,213,855	51,793	290,152	1,368,400	4,283,288	10,504,066	3,819,640	7,570,3	29,424,5	39,424,5
8 Galizien	5,779,161	30	2,072,007	4,620,810	12,245,641	29,282,314	8,298,446	23,051,4	29,424,5	52,476,9
Summe	15,672,836	225,447	5,494,780	12,245,641	29,282,314	8,298,446	23,051,4	29,424,5	52,476,9	72,949,2

Länder	Productives Flächenmaafs					Ertrag				Zusammen
	Acker	Wingärten	Wiesen	Wald	Zusammen	Wägen	Korn	Gras	Heu	
1 Triest	3,391,804	4,471	349,043	460,098	1,114,849	4,203,747	1,700,775	5,424,1	10,506,7	16,506,7
2 Dalmatien	344,742	118,297	7,661	1,022,022	1,009,002	2,615,866	62,421	30,262	181,629	2,729,718
3 Lombardien	365,402	22,608	122,656	478,965	502,260	3,024,915	2,018,429	158,490	35,301	5,207,133
4 Triest	3,654,022	22,608	122,656	478,965	502,260	3,024,915	2,018,429	158,490	35,301	5,207,133
5 Militärgränze	1,872,691	18,372	691	18,577,691	5,660,224	2,941,129	1,101,557	1,503,209	29,105,709	32,105,709
Summe	18,372,691	18,372	691	18,577,691	5,660,224	2,941,129	1,101,557	1,503,209	29,105,709	32,105,709

Länder	Productives Flächenmaafs					Ertrag				Zusammen
	Acker	Wingärten	Wiesen	Wald	Zusammen	Wägen	Korn	Gras	Heu	
1 Komitate	287,907	6,903	155,591	1,236,021	1,465,708	128,857	1,555,909	5,681,403	1,061,701	7,307,811
2 Komitate	52,528	1,794	28,365	229,213	261,415	33,496	283,654	1,061,701	1,061,701	2,123,402
3 Komitate	79,811	706	21,050	348,268	400,013	13,175	210,529	1,293,281	1,293,281	2,586,562
4 Komitate	229,640	8,347	117,162	1,045,710	1,271,219	155,808	1,171,626	4,694,977	4,694,977	9,389,954
5 Komitate	16,255	6,487	70,901	82,750	169,934	64,874	284,809	284,809	284,809	579,618
6 Komitate	9,255	678	5,121	40,385	47,139	12,670	51,205	209,661	209,661	256,836
Summe	685,299	18,428	200,279	3,000,831	3,484,338	344,009	3,007,797	12,228,044	12,228,044	24,455,841

Forrás: Tafeln für Statistik der österreichischen Monarchie, 1828.



# Aratási statisztika

Midőn e hivatal 1867-ben a földmivelés-, ipar- és kereskedelmi ministerium kebelében, mint annak III/5. osztálya szerveztetett, első teendői közé sorolta a mezőgazdasági statisztika egyik legfontosabb ágának, vagyis az aratási statisztikának a nemzetközi kongresszusok által elfogadott rendszer alapján való létesítését.

Habár a közhatóságok akkor még rendezetlen volta megakadályozta a hivatalt eme szándékának kivitelében, tekintve mindazonáltal a czélt s azt, hogy az első munka úgy is csak kísérletnek tekinthető, legalább a kenyérterményekre vonatkozólag iparkodott már 1868-ban az aratási eredményeket országosan fölvétetni.





# Elemi csapások

	1880-ban	1881-ben	1882-ben	1883-ban	1884-ben	1885-ben	1881—1885 h e k t á r	1886-ban	1887-ben
Árvíz ... ..	197.127	801.357	103.616	123.101	177.133	28.188	246.679	69.791	111.665
Aszály ... ..	75.750	77.223	14.296	63.855	74.901	58.097	57.674	187.061	72.842
Fagy ... ..	147.448	17.016	16.742	9.293	19.321	18.668	16.208	25.102	3.818
Jég ... ..	144.566	52.536	84.201	60.764	80.268	116.040	78.762	128.826	64.850
<b>Köd</b> ... ..	28.307	15.335	307	9.201	23.209	270	9.664	1.929	344
Rozsda ... ..	24.491	9.483	2.170	12.512	32.991	1.538	11.739	4.003	2.158
Egerek ... ..	643	19.202	7.209	338	8.930	7.662	8.668	723	619
Férgek ... ..	7.872	13.312	7.347	20.160	14.784	26.518	16.424	14.038	6.607
Más meg nem nev. elemi csapások	33.185	39.976	19.647	2.008	13.035	3.438	15.621	2.603	1.422
<b>Összesen ... ..</b>	<b>659.389</b>	<b>1,045.440</b>	<b>255.535</b>	<b>301.232</b>	<b>444.572</b>	<b>260.419</b>	<b>461.439</b>	<b>434.076</b>	<b>264.325</b>

Forrás: Magyar Statisztikai Közlemények, Új folyam, VI. kötet, 1893.



# Köd, mint elemi csapás

Csodákat mesélnek az úgynevezett mérges ködökről, melyek, a köznép kitételeivel élve, a vetéseket megnyomják, megszáritják, megfojtják, a gabona szemtartalmát kiszívják. De nemcsak a babonás hiedelmeknek hitelt nyújtó köznép, hanem képzett, értelmes gazdák is hisznek a köd terméstkárosító és pusztító hatásában. Szerintök különösen a májusban és júniusban leereszkedő ködök felette veszélyesek, megtámadhatják a fiatal, valamint az érő vetést. Fiatal, még szárba nem menő gabonavetést a köd rövid egy-két nap alatt tönkretelhet; a mérges ködtől érintve, leveleik szemlátomást elsárgulnak, elszáradnak és a köd megjelenése előtt szép reményekkel kecsegtető vetésnek vége van. Virágzó vetésekben a termékenyítést meggátolván, foghíjas kalászokat okoz a köd; az éréshez közel álló, már szépen kifejlődött vetésekben megszorítja a köd a szemet, kiszívja tartalmát és teltszemű gabona helyett aszottszemű ocsút aratnak. De még ezzel sem merítettük ki a köd okozta károk sorozatát, mert némelyek állítása szerint káros hatása még a már learatott gabonára is kiterjed, a mennyiben aratáskor teltszeműnek mutatkozó gabona a kepékben a ködtől érve, szintén szorultszemű termést szolgáltat.

Hogy a nyugoti kulturállamok e kérdéssel nem foglalkoznak, azt természetesnek találom, mivel ott a ködkárok, úgy látszik, ismeretlenek, még a ködös Albiont sem véve ki.





## Kritika

Kétségtelen, hogy a nagy alföld östermőerejű talajjal bíró számos vidékén, a kevés ugar nem az intenzív művelésnek, hanem a jövővel mitsem törődő rablógazdaságnak tünete; ez azonban korábban is így volt s általánosságban az ugarnak maradt terület csökkenése tényleg az intenzívebb művelés következménye; legjobban bizonyítja ezt az a körülmény, hogy az átlagtermés hazánkban az utóbbi időben nem hogy csökkent volna, hanem inkább jelentékenyen emelkedett. A bevetett és ugarnak maradt terület arányát az utóbbi 22 évről a következő kimutatás tünteti fel:

Szőlőterületünk kétségbeejtő viszonyainak kimerítő vizsgálása után áttérhetünk a termés eredmények és azok pénzértékének ismertetésére.

Sajnos, hogy vigasztaló jelenségeket itt sem tapasztalunk, sőt, ha egyáltalán lehetséges, az adataink által feltüntetett kép még szomorúbb!

Forrás: Magyar Statisztikai Közlemények, Új folyam, VI. kötet, 1893.



# Önkritika

Területi adataink legnagyobb része arról tanuskodik, hogy a becslés sem alaposan, sem lelkiismeretesen nem történik, hanem az adatok csak úgy gondolomra, minden kritika s egybevetés nélkül iratuak be az ürlapokba s ennek tulajdonítandó, hogy megbízhatóságuk igen alacsony színvonalon áll.

A mezei munkánál fizetett napszámbevételekről 1870 óta gyűjtettek havi átlagos adatok, szintén községek szerint; ez az adatgyűjtés egész 1890-ig folytatott, de az adatok, a sok munka daczára, a mely feldolgozásukra fordítottak, oly csekély értékűeknek bizonyultak, hogy a további ily irányu adatgyűjtés a jelzett

évben beszünttetett, annál is inkább, mivel a földmívelési miniszterium gazdasági tudósítói utján szintén gyűjt ily adatokat, a melyek, — bár kevésbé részletesek — több megbízhatósággal látszanak birni.

A táblás kimutatásokat megelőző »Általános jelentés«-ben leplezetlenül rámutatunk a hiányokra, melyekben a mezőgazdasági adatgyűjtés szenved s az országos statisztikai hivatal kebelében ujlag ki is dolgoztattak az új tervezetek, melyek az adatgyűjtés módszerét egészen új alapra kívánják fektetni s nemcsak a pontosabb, megbízhatóbb adatszolgáltatást czélozzák, hanem mezőgazdasági termelésünket kimerítőbben is kívánják tárgyalni.

**Forrás: Magyar Statisztikai Közlemények, Új folyam, VI. kötet, 1893.**



# Kukorica terméseredményei

Az utolsó tizenkét év alatt a tengeritermelés így alakult:

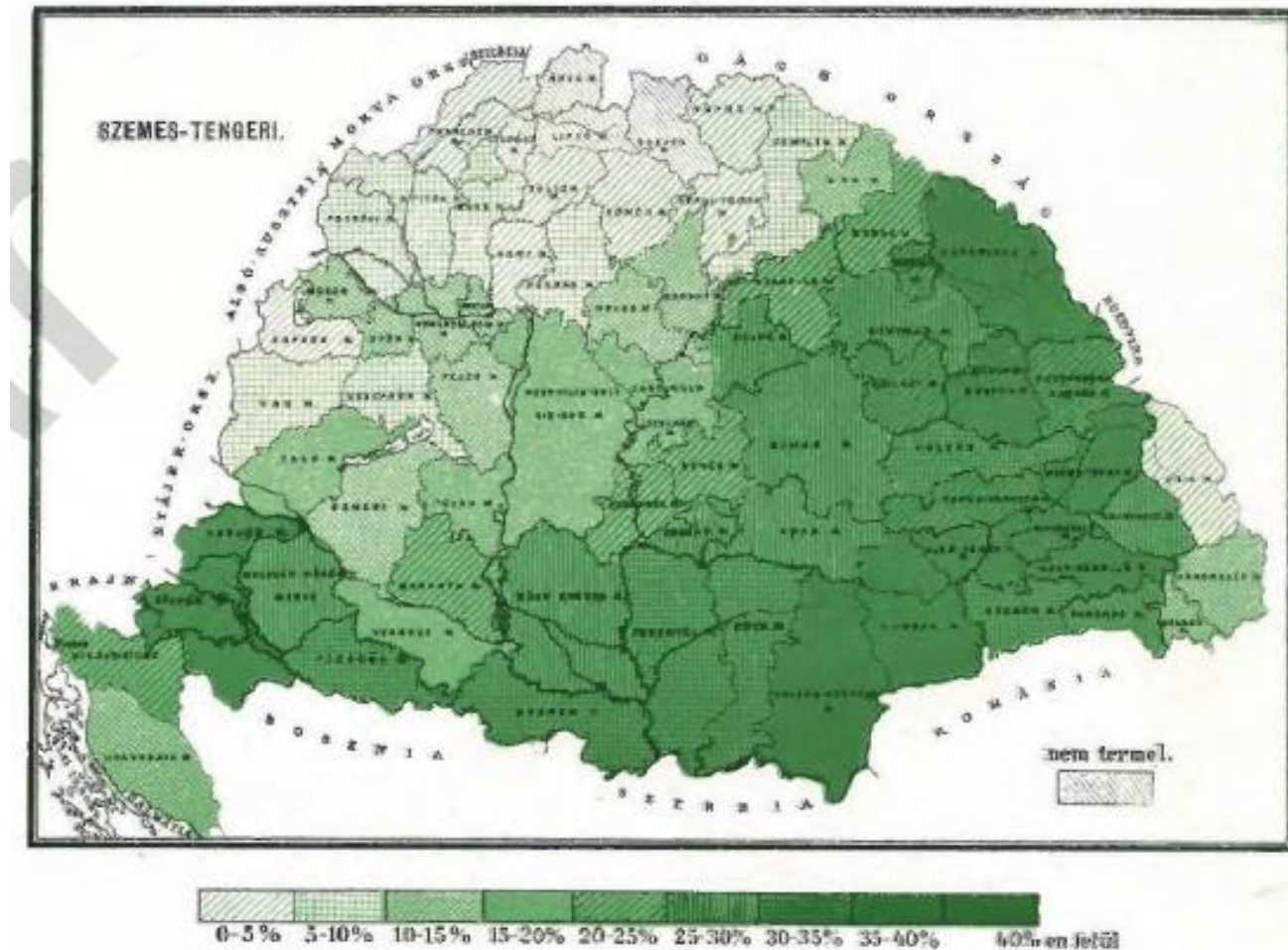
Ország rész	Év	Learatott terület hektár	Az összes learatott terület %-a	Termett	átlag egy
				összesen	hektáron
				hektoliter	
g) Erdély	1881—1885 ...	371.930	36'75	5,971.661	16'06
	1886—1890 ...	384.615	34'90	5,503.828	15'09
	1891 ... ..	379.843	35'31	7,934.541	20'89
	1892 ... ..	394.545	35'87	7,280.640	18'45
Magyarország összesen	1881—1885 ...	1,849.063	20'47	33,556.005	18'15
	1886—1890 ...	1,895.294	19'96	31,425.334	17'11
	1891 ... ..	2,012.043	20'53	51,428.483	25'56
	1892 ... ..	2,089.290	20'82	41,054.514	19'65

Megnevezés	Kukorica		
	2013	2014	2015
<b>A termelés jellemzői</b>			
Betakarított terület, hektár	1 242 605	1 191 420	1 146 127
Betakarított összes termés, tonna	6 756 435	9 315 104	6 632 783
Termésátlag, kg/hektár <sup>a</sup>	5 440	7 820	5 790

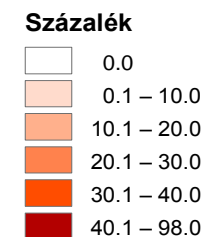
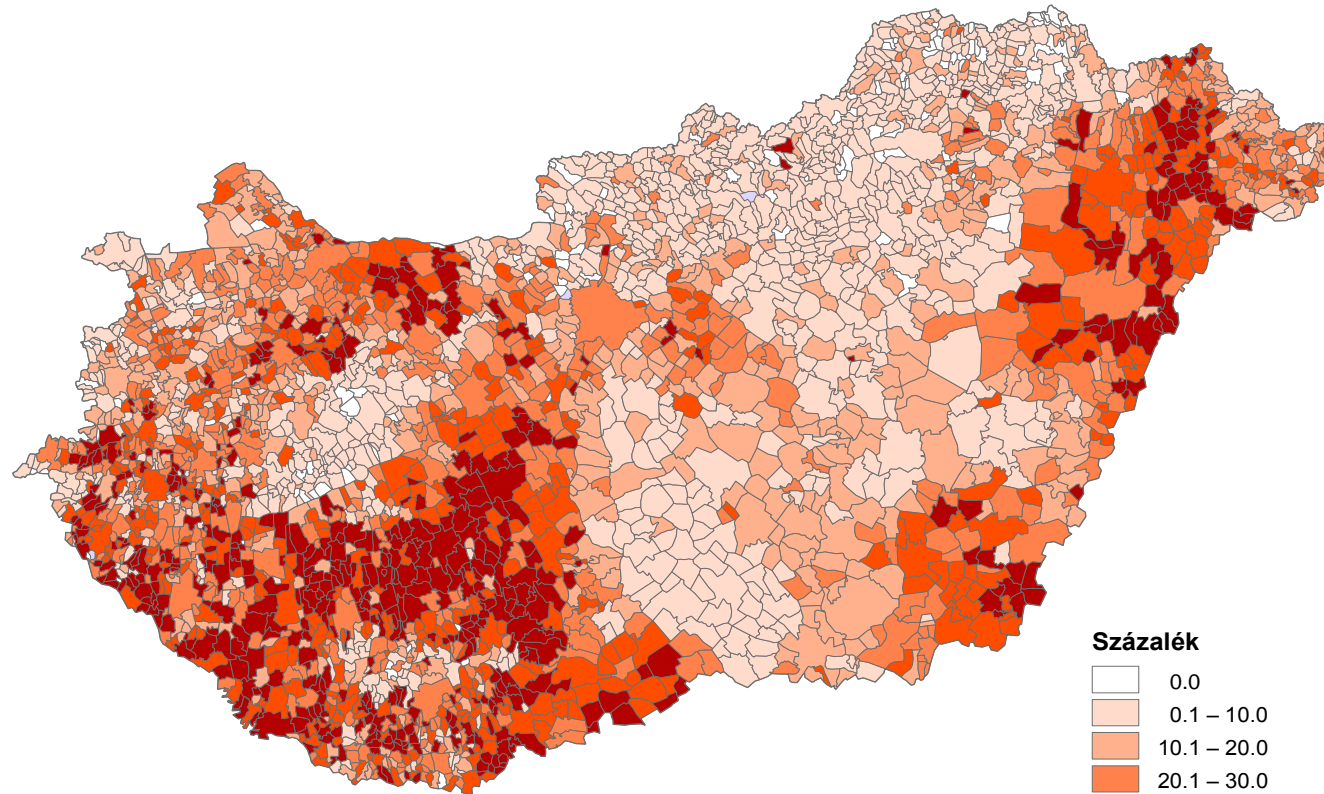
Forrás: Magyar Statisztikai Közlemények, Új folyam, VI. kötet, 1893; KSH, STADAT.



# A szemes-tengeri vetésterületének aránya, 1891



# A kukorica vetésterületének aránya, 2010



1867–2017



150

# A MAGYAR KORONA ORSZÁGAINAK MEZŐGAZDASÁGI STATISZTIKÁJA.

ELSŐ KÖTET.

A MAGYAR MEZŐGAZDASÁGI STATISZTIKA FEJLŐDÉSE

S AZ 1896. ÉVI VIII. TÖRVÉNYCZIKK ALAPJÁN VÉGREHAJTOTT

ÖSSZEIRÁS FŐBB EREDMÉNYEI KÖZSÉGENKINT.



A FÖLDMIVELÉSÜGYI MAGYAR KIR. MINISZTER RENDELETÉBŐL

SZERKESZTI ÉS KIADJA

AZ ORSZÁGOS MAGYAR KIR. STATISZTIKAI HIVATAL.

Ára 10 forint.

BUDAPEST  
PESTI KÖNYVNYOMDA-RÉSZVÉNY-TÁRSASÁG.  
1897.



Forrás: A Magyar Korona országainak mezőgazdasági statisztikája, 1897; [fortepan.hu](http://fortepan.hu).



Folyó szám	Törvényhatóság, járás, község	Gazdaságok száma	A gazdaságok területe művelési ágak szerint									A gazdaságok területéből			Gazdaságok száma				
			szántó- föld	kert	rét	szőlő		legelő	erdő	nádas	nem termő terület	összesen	tulajdon	haszon- élvezeti	haszon- béres	épület-	ga- bona- és takar- mány-	áta- lány-	jég- kár- bizto- sítás- sal
						be- ültetve	parlag vagy kiirtott												
			katasztrális hold																
<b>Összesítés.</b>																			
	I. Bacsai járás . . .	4.222	51.396	1.302	8.846	308	113	13.472	23.408	075	6.457	105.977	85.650	959	19.308	1.902	56	60	161
	II. Csurgói járás . . .	8.292	49.347	2.060	12.865	3.311	184	7.622	42.240	—	3.949	121.578	99.799	2.578	19.261	2.367	117	91	134
	III. Igali járás . . .	5.466	66.630	906	7.816	1.735	943	8.224	13.862	101	4.100	104.347	73.121	2.745	28.481	2.333	111	68	106
	IV. Kaposvári jár. . .	7.729	95.109	1.344	14.599	3.287	474	17.641	30.642	—	5.582	168.678	111.357	2.159	55.162	2.210	84	81	229
	V. Lengyeltóti jár. . .	4.012	55.784	778	8.006	2.386	371	15.617	15.552	3.854	24.007	126.355	93.274	2.263	30.818	2.031	63	54	133
	VI. Marczali járás . . .	7.814	63.279	737	15.683	3.554	763	16.402	33.641	249	16.288	150.596	115.118	3.773	31.705	2.364	75	114	71
	VII. Nagyatádi jár. . .	5.263	67.300	1.249	12.575	969	227	11.485	38.420	51	5.882	138.058	97.714	4.781	35.563	2.041	50	67	101
	VIII. Szigetvári jár. . .	6.093	53.788	1.909	10.382	1.808	111	11.700	19.320	6	4.658	103.682	90.632	2.180	10.870	2.060	59	46	147
	IX. Tatabányai járás . . .	5.883	71.705	500	7.696	1.060	1.766	11.410	20.168	315	18.517	133.047	93.878	6.432	32.737	3.537	143	116	226
	Kaposvár, r. t. v. . .	1.229	4.003	159	950	374	3	86	1.166	—	187	6.928	6.155	51	722	634	17	7	11
	<b>Vármegyei összeség . . .</b>	<b>56.003</b>	<b>578.241</b>	<b>10.944</b>	<b>99.858</b>	<b>18.792</b>	<b>4.955</b>	<b>113.659</b>	<b>238.419</b>	<b>3.251</b>	<b>89.627</b>	<b>1.159.246</b>	<b>806.638</b>	<b>27.921</b>	<b>264.687</b>	<b>21.479</b>	<b>775</b>	<b>704</b>	<b>1.313</b>
	<b>Sopron vármegye.</b>																		
	<b>I. Csepregi járás.</b>																		
	1 Alsó-Bük . . .	195	1.496	42	188	—	—	6	—	—	90	1.822	1.499	20	303	115	18	—	28
	2 Alsó-Szakony . . .	137	706	4	43	3	—	5	—	—	48	809	688	34	107	66	14	—	63
	3 Alsó-Szopor . . .	114	431	25	—	—	—	18	53	—	25	552	494	1	57	26	12	—	22
	4 Berekalja-Tompa- háza . . .	102	347	15	63	—	—	21	—	—	29	475	403	4	68	54	13	1	16
	5 Bő . . .	204	1.530	20	190	—	—	16	30	—	72	1.828	1.662	109	57	137	1	3	90
	6 Chernetháza . . .	14	455	8	13	—	—	5	28	—	26	533	193	—	340	10	3	2	5
	7 Csáford . . .	28	149	6	107	—	—	19	36	—	8	325	184	1	140	20	2	1	4
	8 Csepreg . . .	634	6.506	127	555	95	3	162	2.329	8	342	10.127	8.792	218	1.117	294	5	2	141
	9 Csőr . . .	137	493	5	—	—	—	28	—	—	28	522	483	—	39	52	—	—	5
	10 Damonya . . .	51	700	19	83	—	—	1	16	—	16	836	692	3	140	32	—	—	25
	11 Dusztfalu . . .	54	899	18	3	4	—	—	93	—	55	1.072	1.044	1	27	28	—	1	9
	12 Egyházaskölyök . . .	51	632	11	1	—	—	—	58	—	7	710	468	62	180	20	1	1	8
	13 Felső-Bük . . .	139	900	39	39	—	—	13	—	—	73	1.124	860	2	262	61	2	1	15
	14 Felső-Szakony . . .	218	1.074	5	99	30	2	6	—	—	71	1.287	971	71	243	77	5	2	69
	15 Felső-Szopor . . .	152	652	33	—	—	—	9	21	—	29	744	503	28	213	49	8	—	26
	16 Gőgánfa . . .	64	674	4	—	8	—	1	168	—	34	889	864	1	24	26	5	—	15
	17 Gyálóka . . .	78	525	10	71	—	—	42	—	—	36	684	433	86	165	38	1	3	17

Forrás: A Magyar Korona országainak mezőgazdasági statisztikája, 1897.

1867-2017



150

A MAGYAR KORONA ORSZÁGAINAK  
MEZŐGAZDASÁGI STATISZTIKÁJA.

MÁSODIK KÖTET.

GAZDACZIMTÁR.



A FOLDMIVELÉSÜGYI MAGYAR KIR. MINISZTER RENDELETÉBŐL

SZERKESZTI ÉS KIADJA

A MAGYAR KIR. KÖZPONTI STATISZTIKAI HIVATAL.

Ára 15 ft.

BUDAPEST

PESTI KÖNYVNYOMDA-RÉSZVÉNY-TÁRSASÁG.

1897.



Forrás: A Magyar Korona országainak mezőgazdasági statisztikája, Gazdaczimtár, 1897;  
fortepan.hu.





Folyó szám	Törvényhatóság, járás, község	A gazdálkodó			A földbirtok tulajdonosának neve
		neve	főfoglalkozása	birtoklási jogcíme	
<b>3. Esztergom vármegye.</b>					
<i>I. Esztergomi járás.</i>					
1	Bajna . . . . .	Metternich Richárdné hg. . . . .	földbirtokos . . . . .	tulajdonos . . . . .	Metternich Richárdné hg. . . . .
2	Bajót . . . . .	Mike Sándor . . . . .	rendőrfogalmazó . . . . .	» . . . . .	Mike Sándor . . . . .
3	Csolnok . . . . .	Molenda Rezső és társa . . . . .	haszonbérlet . . . . .	haszonbérlet . . . . .	M. kir. vallásalap . . . . .
4	Dömös . . . . .	Esztergomi r. k. főképtalan . . . . .	kereskedő . . . . .	tulajdonos . . . . .	Esztergomi r. k. főképtalan . . . . .
5	Epöl . . . . .	Hecht József . . . . .	kereskedő . . . . .	haszonbérlet . . . . .	Esztergomi r. k. főképtalan . . . . .
6	Kesztölcz . . . . .	Esztergomi r. k. főképtalan . . . . .	földműves . . . . .	tulajdonos . . . . .	Esztergomi r. k. főképtalan . . . . .
7	Kirva . . . . .	Pohl Sándor . . . . .	földműves . . . . .	haszonbérlet . . . . .	M. kir. vallásalap . . . . .
8	Lábatlan . . . . .	Egyes. tégl- és cementgy.-r.-t. . . . .	» . . . . .	tulajdonos . . . . .	Egyesült tégl- és cementgyár-részvénytársaság . . . . .
9	» . . . . .	Nedeczky Árpád . . . . .	földbirtokos . . . . .	» . . . . .	Nedeczky Árpád . . . . .
10	Mogyorós . . . . .	Oblath Katalin . . . . .	» . . . . .	» . . . . .	Oblath Katalin . . . . .
11	Nyerges-Ujfalú . . . . .	Vaszary Kolos Ferencz . . . . .	esztergomi r. k. érsék . . . . .	haszonélvező . . . . .	Esztergomi r. k. érsekség . . . . .
12	Pilis-Maróth . . . . .	M. kir. közalapítvány . . . . .	» . . . . .	tulajdonos . . . . .	M. kir. vallás- és közalapítvány . . . . .
13	Piszke . . . . .	Klein Károly . . . . .	haszonbérlet . . . . .	haszonbérlet . . . . .	Klein Károly, Krafft Lipót . . . . .
14	» . . . . .	Konkoly Balázs és társa . . . . .	hivatalnok . . . . .	tulajdonos . . . . .	Konkoly Balázs és Kálmán . . . . .
15	» . . . . .	Nedeczky Kálmán . . . . .	földbirtokos . . . . .	» . . . . .	Nedeczky Kálmán . . . . .
16	» . . . . .	Politzer Bernát és társa . . . . .	sertőskereskedő . . . . .	» . . . . .	Politzer Bernát és Farkas . . . . .
17	» . . . . .	Szeifert Kálmán . . . . .	haszonbérlet . . . . .	haszonbérlet . . . . .	Haás Jakab, Deutsch Lajos . . . . .
18	Sárisáp . . . . .	Metternich Richardné hg. . . . .	földbirtokos . . . . .	tulajdonos . . . . .	Metternich Richardné hg. . . . .
19	Süttő . . . . .	Reviczky Károly . . . . .	országgyűlési képv. . . . .	» . . . . .	Reviczky Károly . . . . .
20	Tokod . . . . .	Weil Adolf . . . . .	haszonbérlet . . . . .	haszonbérlet . . . . .	Esztergomi r. k. papnevelő . . . . .
21	Uny . . . . .	Rohrpasser Mátyás . . . . .	földműves . . . . .	tul. és h.-bérlet . . . . .	Rohrpasser Mátyás, Haán Rezsőné . . . . .
<i>II. Párkányi járás:</i>					
1	Barth . . . . .	Oszlik Károly . . . . .	földbirtokos . . . . .	tulajdonos . . . . .	Oszlik Károly . . . . .
2	» . . . . .	Schäffer Béla . . . . .	r. k. plébános . . . . .	tul., és h.-élv. . . . .	Oszlik Károly, R. k. egyház . . . . .
3	Bátorkesz . . . . .	Binetter József . . . . .	földbirtokos . . . . .	tul. és h.-bérlet . . . . .	Binetter József, Takács Péter és neje . . . . .
4	» . . . . .	Binetter Márk . . . . .	» . . . . .	tulajdonos . . . . .	Binetter Márk . . . . .
5	» . . . . .	Fürst Dávid . . . . .	földműves . . . . .	tul. és h.-bérlet . . . . .	Fürst Dávid, Finitzer Fülöp . . . . .





Aratás Kónyban, 1938; forrás: Fortepan.hu.

1867-2017

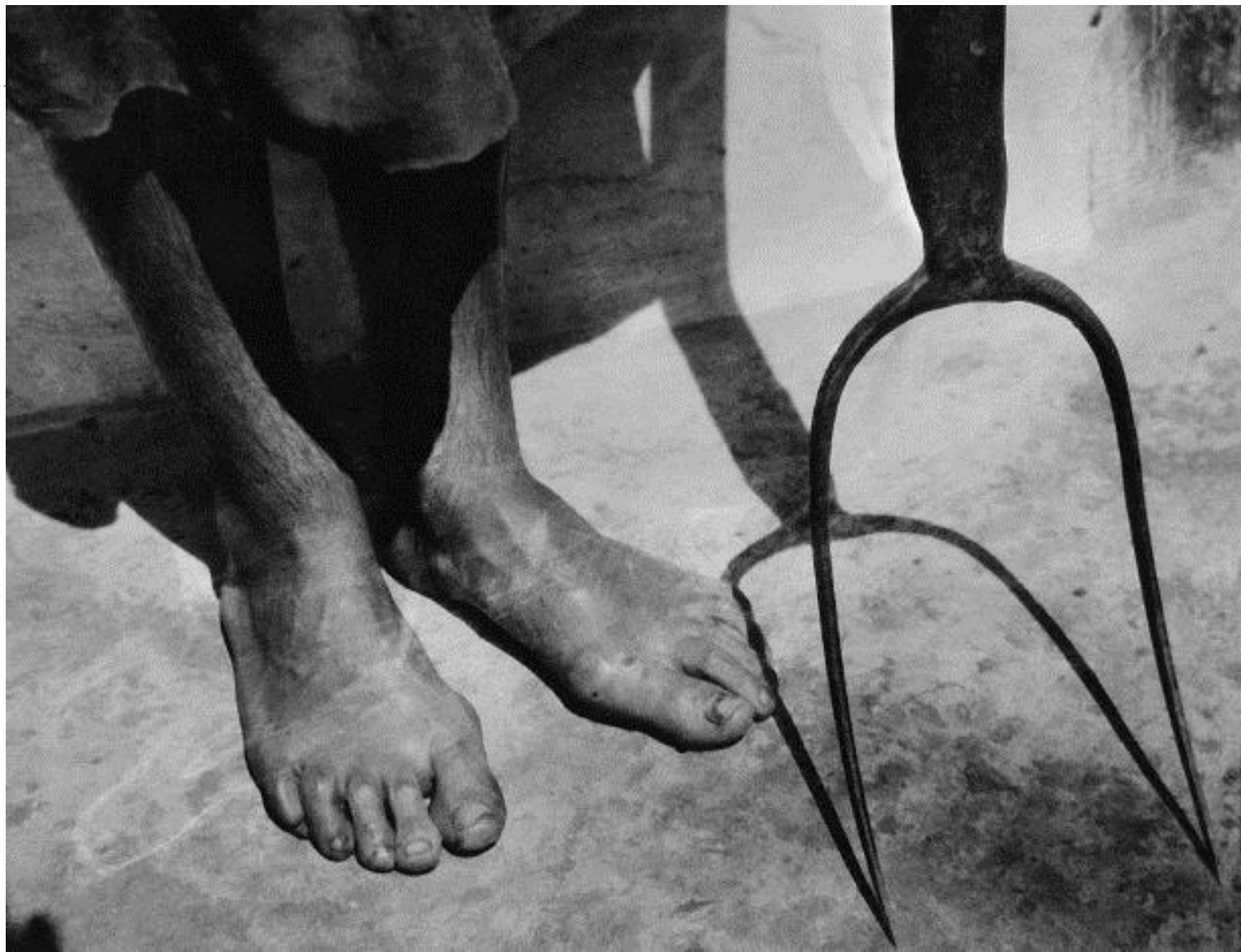


150



Aratás Kónyban, 1938; forrás: Fortepan.hu.





Haár Ferenc: Földmunkás déli pihenőben, 1931. Forrás: fotomuveszet.net



Haár Ferenc: Munkáskezek, 1934. Forrás: fotomuzeum.hu



## (II.) A gazdaságok összes és haszonbérelt területe művelési ágak szerint. —

Folyószám	Vármegye, járás, község, mv. és tjt.	A gazdaságok területe művelési ágak szerint									A gazdaságok területéből haszonbérelt terület							
		Összes terü- let	Szántó- föld	Kert	Rét	Szőlő	Legelő	Erdő	Nádas	Földadó alá nem eső terület	Össze- sen	Ebből						
												Szántó- föld	Kert	Rét	Szőlő	kat. hold		
																12	13	14
3	4	5	6	7	8	9	10	11	12	13	14	15	16					
	3. Sárbogárdi járás.																	
1	Alap .....	8.600	6.302	215	549	70	1.062	67	29	308	1.590	1.359	45	56	39			
2	Alsószentiván .....	6.998	5.153	52	325	26	862	362	2	216	2.050	1.625	7	121	2			
3	Cece .....	13.716	8.399	244	1.093	264	2.779	532	32	473	1.467	902	14	115	6			
4	Előszállás .....	14.084	10.375	103	701	132	2.300	821	91	461	776	617	5	1	8			
5	Hercegfalva .....	22.889	16.619	175	1.537	204	2.794	669	110	731	1.072	1.005	1	69	1			
6	Igar .....	7.155	5.282	87	592	105	761	48	59	221	677	605	3	44	2			
7	Káloz .....	17.660	13.077	214	485	99	2.092	264	63	1.366	4.360	3.885	15	42	3			
8	Nagylók .....	16.998	12.255	71	670	39	2.123	290	22	523	3.780	3.250	3	160	1			
9	Pusztacgres .....	6.473	3.856	35	298	15	1.208	—	3	1.038	6.073	3.540	30	292	—			
10	Sárbogárd .....	9.014	6.549	122	980	178	652	19	32	482	2.786	2.376	19	271	9			
11	Sáregres .....	1.983	1.442	82	131	50	156	—	11	111	428	387	2	32	4			
12	Sárkeresztúr .....	8.082	4.918	217	557	106	1.096	38	45	1.105	1.767	1.023	13	136	2			
13	Sárosd .....	8.354	6.897	74	263	41	587	112	—	378	3.923	3.624	12	119	1			
14	Sárszentágota .....	7.333	4.571	101	540	12	1.925	—	22	162	6.990	4.437	50	512	1			
15	Sárszentmiklós .....	8.296	6.290	181	337	141	777	64	1	505	2.646	2.011	36	69	8			
16	Szolgaegyháza .....	5.333	4.382	54	177	5	385	22	63	250	3.089	2.552	19	138	3			
17	Vajta .....	4.000	1.956	82	223	181	532	844	11	171	316	277	4	24	8			
	Összesen .....	167.873	119.223	2.129	9.510	1.668	22.096	4.152	596	8.499	43.790	33.469	294	2.173	97			





Órhalmi növénytermesztő brigád, 70-es évek, forrás: agroforum.hu.



1867-2017



150



A KISÜZEMI GAZDASÁGOK-  
ÉS A GAZDASÁGOKHOZ TARTOZÓ  
SZEMÉLYEK SZÁMA

1

KÖZPONTI STATISZTIKAI HIVATAL

700 oldal 1



MEZŐGAZDASÁGI  
ÖSSZEÍRÁS

A MEZŐGAZDASÁGI  
KISTERMEELÉS I.  
1981

KÖZPONTI STATISZTIKAI HIVATAL





Burgonya betakarítás, Órhalom a 80-as évek közepén; forrás: agroforum.hu.

1867-2017



150



# A MEZŐGAZDASÁGI KISTERMELÉS I.

KÖZPONTI STATISZTIKAI HIVATAL



Oyos I. 620

## IDŐSZAKI TÁJÉKOZTATÓ

### MEZŐGAZDASÁG

Magyarország mezőgazdasága  
a 2000. évben  
Az Általános Mezőgazdasági  
Összeírás előzetes adatai



KÖZPONTI STATISZTIKAI HIVATAL



1867-2017



150



## Magyarország mezőgazdasága, 2010

Általános mezőgazdasági összeírás  
*Előzetes adatok 1.*



Központi Statisztikai Hivatal



## Az agrárcenzusok első adatainak közlése

Agrárcenzus	Hónap
1895	20
1935	22
1972	7
1981	5
1991	18
2000	3
2010	5

Forrás: Laczka Sándorné: Mezőgazdasági összeírások Magyarországon, 1895-2000  
Statisztikai Szemle, 78. Évf. 4. Szám, 282-289. p. alapján



1867–2017



150



• HIRDETMÉNY •

# Agrarium 2016

2016. június 1. – július 15.

## MEZŐGAZDASÁGI ÖSSZEÍRÁS

2016. június 1-jei eszmei időponttól június 1. és július 15. között – az Európai Parlament és a Tanács 1166/2008/EK, 1165/2008/EK, 138/2004/EK és 543/2009/EK rendeleteinek megfelelően – a Központi Statisztikai Hivatal (KSH) mezőgazdasági gazdaságszerkezeti összeírást hajt végre *Agrarium 2016* néven.

Az összeírás célja, hogy nyomon kövesse a mezőgazdaság szerkezetében bekövetkező változásokat, illetve pontos és hiteles adatokkal szolgáljon

a hazai gazdaságrányítás, a gazdálkodók és az EU részére.

Összeírónk az ország 1442 településének kijelölt mintakörzeteiben gyűjtik az adatokat, amelyek a Statisztikai törvény rendelkezései szerint kizárólag statisztikai célra használhatók.

Kérjük, fogadják bizalommal igazsággal ellátott összehívásukat, legyenek segítségükre az összeírás gyors és szakosított lebonyolításában.

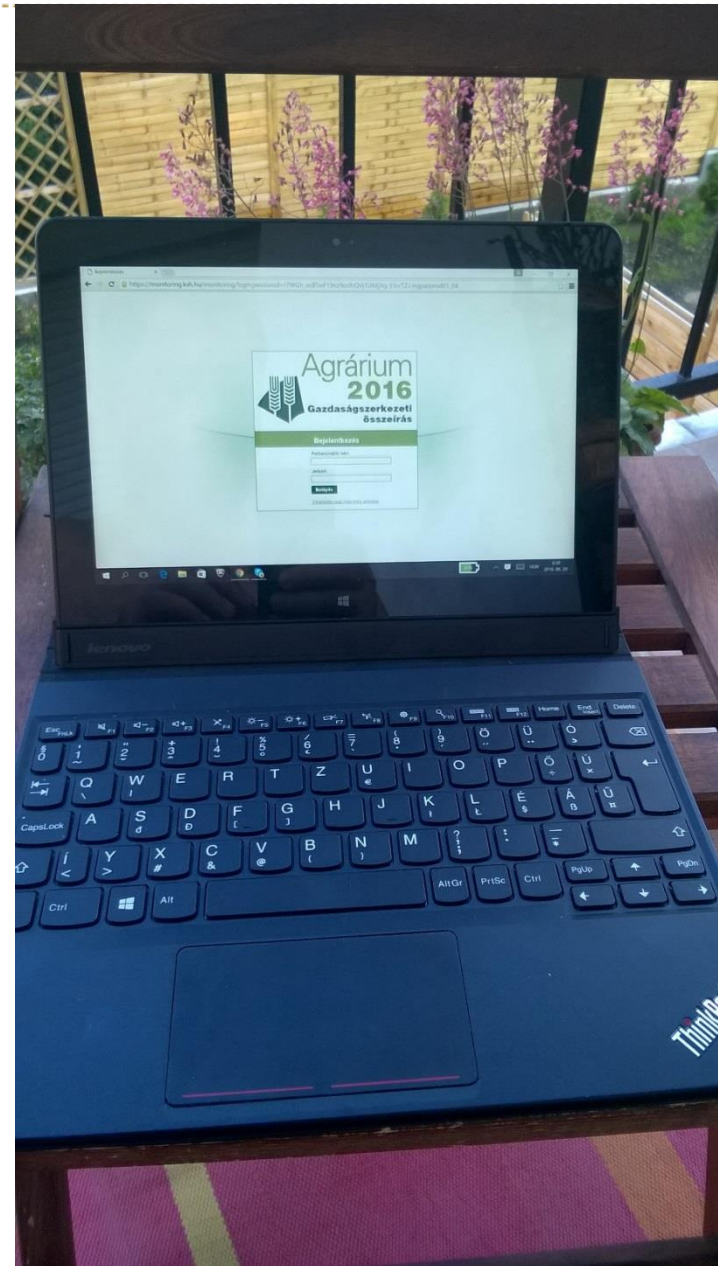
[www.ksh.hu/agrarcezesok](http://www.ksh.hu/agrarcezesok)

Ingyenesen hívható zöld szám:

**06 80 200 224**

e-mail:

**[agrarium2016@ksh.hu](mailto:agrarium2016@ksh.hu)**



2020...

- Új EU-szabályozás
- A gazdaságszerkezet megváltozása miatt a gazdaságküszöbök rendszerének átalakítása
- Az elektronikus adatgyűjtés továbbfejlesztése, az internetes kitöltés kiterjesztése
- Területi dimenzió kiterjedtebb megjelenítése az adatközlésekben





