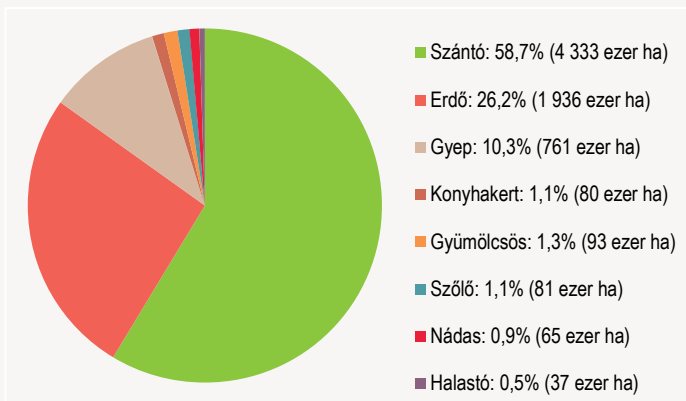


A fontosabb növények vetésterülete, 2014. május 31.

A 2014. évi föld és vetésterületi jelentés adatainak feldolgozása alapján az ország területének **79%-a termő-, 21%-a művelés alól kivett terület**. A termőterület **közel háromnegyede** (5,3 millió hektár) szűkebb értelemben vett **mezőgazdasági terület**, **26%-át erdő** borítja, a maradék **több mint 1,0%-ot nádasként, illetve halastóként** hasznosítják.

1. ábra

A termőterület megoszlása művelési áganként, 2014. május 31.



2014. május végén az ország területének 47%-át (4,3 millió hektár) **szántóterületként** művelték. A szántóterületből 103 ezer hektár volt vetetlen vagy kipusztult terület.

1. tábla

A fontosabb növények vetésterülete a szántóterületen

Növények	2009–2013 átlaga	2013	2014	2014. év		
				a 2009–2013 átlagának	a 2013. évi	
			hektár		százalékában	
Búza ^{a)}	1 073 416	1 094 484	1 121 851	104,5	102,5	
ebből:						
durumbúza	13 661	13 426	14 513	106,2	108,1	
Rozs	37 475	38 249	35 738	95,4	93,4	
Őszi árpa	185 359	194 814	206 635	111,5	106,1	
Tavaszi árpa	102 117	73 603	85 072	83,3	115,6	
Zab	55 960	53 457	53 883	96,3	100,8	
Triticale	117 788	120 483	123 975	105,3	102,9	
Kukorica ^{b)}	1 231 144	1 258 467	1 230 876	100,0	97,8	
Gabonafélék összesen^{c)}	2 803 261	2 833 557	2 858 030	102,0	100,9	

a) 2004-től tönkölyvel, 2010-től alakorral együtt.

b) Hibridvetőmag-területtel együtt.

c) Kőles, pohánka, kanárimag, indiánrizs, cirok, kétszeres és rizs nélkül.

A hasznosított szántóterület kétharmadán (2 millió 858 ezer hektáron) **gabonaféléket** termeltek. Összesített területük 1,0 %-kal több az előző évinél és 2,0%-kal nagyobb az elmúlt öt év vetésterületénél.

A **búza** vetésterülete a 2013. évinél 27 ezer hektárral, a 2009–2013. évek átlagánál 48 ezer hektárral nagyobb. Ezen belül a **durumbúza** vetésterülete 2009–2013 átlagához képest 6 %-kal több.

A **tavaszi árpa** vetésterülete a tavalyi évhez viszonyítva közel 11 ezer hektárral nőtt, de az elmúlt öt év átlagához képest 17 ezer hektárral csökkent.

Őszi árpát az előző évi vetésterületnél 12 ezer hektárral, 2009–2013 átlagánál 21 ezer hektárral nagyobb területen vetettek.

A **triticale** vetésterülete a 2013-as évhez viszonyítva 3 ezer, 2009–2013 átlagához képest 6 ezer hektárral nőtt.

A **kukorica** vetésterülete az előző évhez viszonyítva 2,0%-kal kisebb, de a megelőző öt év átlagával közel azonos.

Az **ipari- és takarmánynövények összesített** vetésterülete az elmúlt öt évben alig változott.

Burgonyát az előző évinél 1 ezer hektárral nagyobb területen vetettek.

A **cukorrépa** vetésterülete mintegy 2 ezer hektárral kisebb a tavalyihoz képest, viszont a megelőző öt év átlagával közel azonos.

A **napraforgó** vetésterülete mintegy 2 ezer hektárral több a tavalyinál, a 2009–2013. évek átlagát tekintve 23 ezer hektárral vetettek többet 2014-ben.

A **repce** területe 17 ezer hektárral több, mint tavaly, ugyanakkor közel 12 ezer hektárral kisebb a 2009–2013-as évek átlagához képest.

A **silókukorica** vetésterülete mintegy 2 ezer hektárral csökkent a tavalyihoz képest, ugyanakkor közel 3 ezer hektárral haladja meg az előző öt év átlagát.

2. tábla

A fontosabb növények vetésterülete a szántóterületen

Növények	2009–2013 átlaga	2013	2014	2014. év		
				a 2009–2013 átlagának	a 2013. évi	
			hektár		százalékában	
Burgonya	22 231	20 300	21 336	96,0	105,1	
Cukorrépa	15 882	17 728	15 350	96,7	86,6	
Napraforgó	576 146	597 783	599 554	104,1	100,3	
Repce	227 682	198 603	215 569	94,7	108,5	
Silókukorica	82 425	87 518	85 349	103,5	97,5	
Lucerna	137 404	134 022	124 098	90,3	92,6	
Kiemelt ipari- és takarmánynövények összesen	1 061 770	1 055 954	1 061 256	100,0	100,5	
Zöldborsó	15 697	13 136	16 240	103,5	123,6	
Paradicsom	1 853	1 430	1 675	90,4	117,1	
Zöldpaprika	2 120	1 810	1 933	91,2	106,8	
Csemegekukorica	24 728	23 697	25 230	102,0	106,5	

Zöldségféléket 74 ezer hektáron vetettek. A **paradicsom** vetésterülete az előző évinél 17%-kal több, 2009–2013 átlagánál 10%-kal kevesebb. A **zöldpaprika**-terület a tavalyihoz képest 7,0%-kal növekedett, a megelőző öt év átlagához képest 9,0%-kal csökkent. A **csemegekukorica területe** a tavalyi évhez képest több mint másfél ezer hektárral nőtt. A **zöldborsó** vetésterülete 2009–2013 átlagához képest 543 hektárral, a tavalyi évhez viszonyítva 3000 hektárral nőtt.

3. tábla

A mezőgazdasági terület használata, május 31.

(ezer hektár)

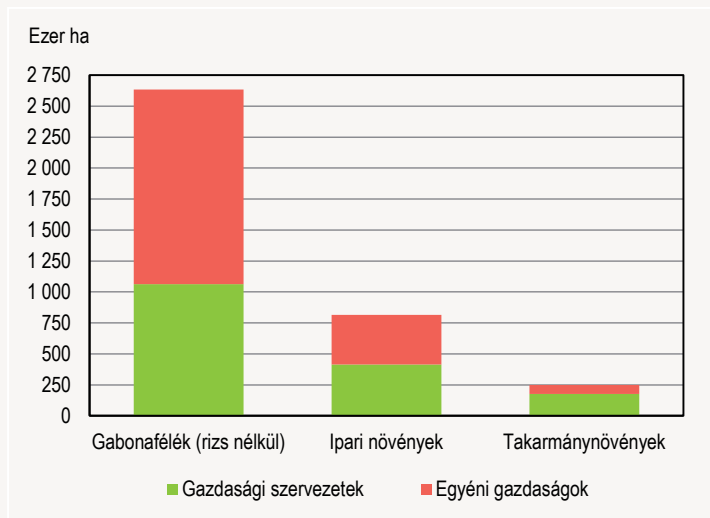
Megnevezés	2013	2014
Gazdaságra azonosítható terület	4 722	4 750
Gazdasági szervezet ^{a)}	2 122	2 079
Egyéni gazdaság	2 600	2 671
Gazdaságra nem azonosítható terület^{a)}	618	597
Ebből: nem mezőgazdasági hasznosítású terület	88	83
Mezőgazdasági terület összesen	5 340	5 346

a) A 2013. évi Gazdaság szerkezeti Összeírás (GSZÖ2013) adatainak végleges feldolgozása alapján módosult.

2014-ben a gazdaságra azonosítható mezőgazdasági terület 56%-át (2 millió 671 ezer hektár) **egyéni gazdaságok**, 44%-át (2 millió 079 ezer hektár) **gazdasági szervezetek** művelték.

2. ábra

A fontosabb növénycsoportok vetésterülete, 2014. május 31.

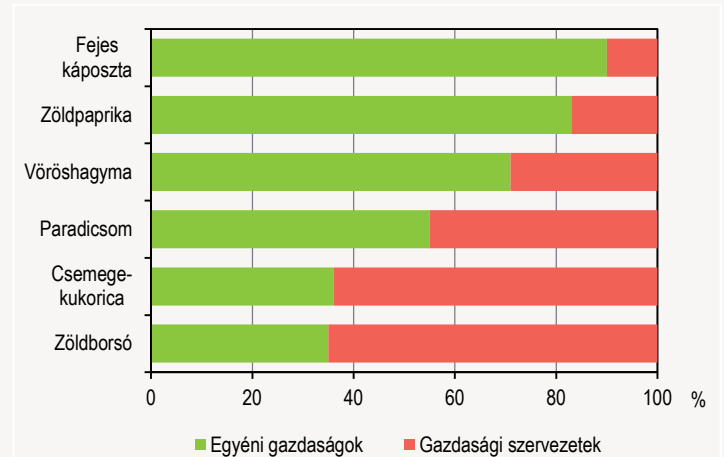


Az egyéni gazdaságok és a gazdasági szervezetek más-más szántóföldi növények termelésére szakosodtak. A zöldségféléket és a burgonyát jellemzően az egyéni gazdaságokban termeltek. A gabonafélék és az ipari növények vetésterülete a két gazdaságcsoportban közel azonos arányban oszlik meg, míg a takarmánynövények túlnyomó részét a gazdasági szervezetekben vetették el.

A zöldségfélék közül a zöldborsó vetésterülete a gazdasági szervezeteknél nagyobb, mint az egyéni gazdálkodóknál. A csemegekukorica területének 64%-a található a gazdasági szervezetek területén, míg a paradicsom, fejes káposzta, zöldpaprika és vöröshagyma vetésállományának túlnyomó többségét már egyértelműen az egyéni gazdálkodók művelik.

3. ábra

A fontosabb zöldségfélék vetésterületének megoszlása



További információk, adatok (linkek):

[Táblázatok](#)

[Módszertan](#)

Elérhetőségek:

kommunikacio@ksh.hu

[Információs szolgálat](#)

Telefon: (+36-1) 345-6789

www.ksh.hu