

Tartalom

Bevezetés.....	2
Borvidékek.....	4
1. Csongrádi borvidék.....	4
2. Hajós–Bajai borvidék.....	6
3. Kunsági borvidék.....	8
4. Neszmélyi borvidék.....	10
5. Badacsonyi borvidék.....	12
6. Balatonfüred–Csopaki borvidék.....	14
7. Balaton-felvidéki borvidék.....	16
8. Etyek–Budai borvidék.....	18
9. Móri borvidék.....	20
10. Pannonhalmi borvidék.....	22
11. Nagy-Somlói borvidék.....	24
12. Soproni borvidék.....	26
13. Balatonboglári borvidék.....	28
14. Pécsi borvidék.....	30
15. Szekszárdi borvidék.....	32
16. Villányi borvidék.....	34
17. Bükk-i borvidék.....	36
18. Egri borvidék.....	38
19. Mátrai borvidék.....	40
20. Tokaji borvidék.....	42
21. Zalai borvidék.....	44
22. Tolnai borvidék.....	46

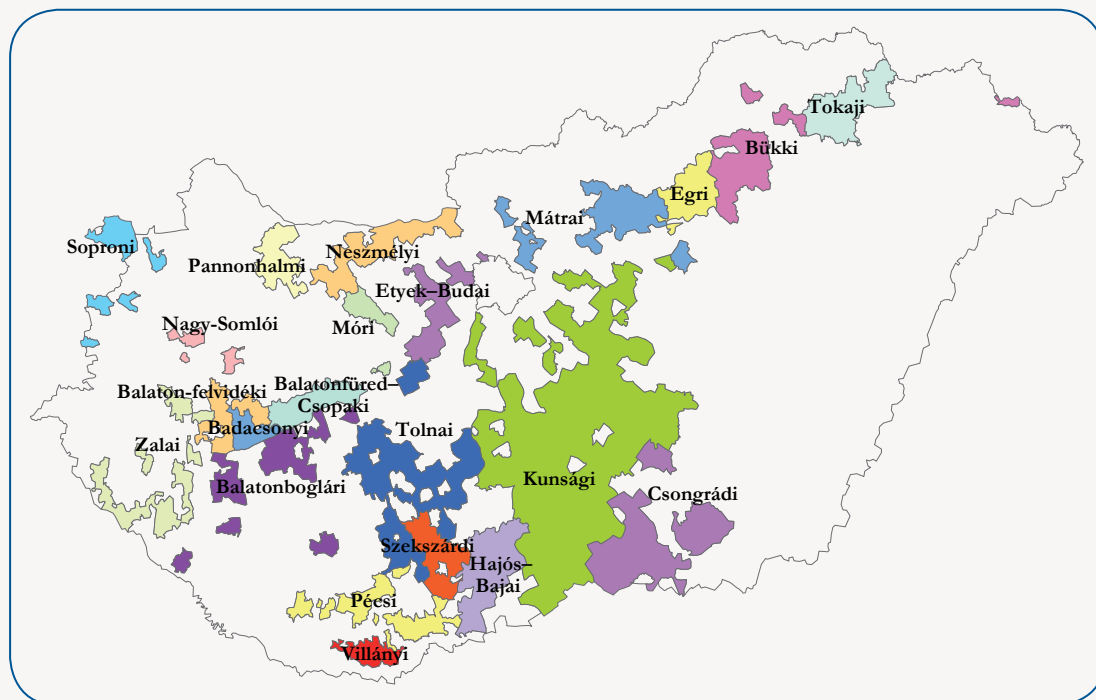
Elérhetőségek

Bevezetés

Hazánk szőlő- és borkultúrája évezredes múltra tekint vissza. A változatos talajtípusokkal és kedvező éghajlati adottságokkal rendelkező Magyarország mindig is Európa tradicionális bortermelő országai közé tartozott. A történelem viharai minden korban meghatározták a bortermelés helyzetét, a borkultúra aktuális állapotát. Az évszázadok során időről időre bekövetkeztek olyan események – a török hódoltság, a Habsburgok 1755. évi, a magyar borokat magas vámokkal sújtó vámrendelete, a hatalmas pusztítást okozó filoxérajárvány, a trianoni békediktátum, a világháborúk –, amelyek visszavetették az éppen virágzó szőlészetet-borászatot. A II. világháború utáni nagyüzemi szőlőtermesztés és borkészítés a szinte korlátlan felvevőképességű keleti piacokat célozta meg. A rendszerváltozás ezen a területen is jelentős változásokat hozott, a mennyiségi szemléletet a minőségi váltotta fel. Napjainkra a borgazdaságokban a korábbiaknál átlagosan kisebb szőlőültetvényeken, de magas szintű elméleti és gyakorlati tudással rendelkező szakemberek többségében kiváló minőségű borokat állítanak elő. Munkájuk eredményeként a hazai borkultúra ismét a reneszánszát éli, a magyar borok pedig lassan újra elfoglalják méltó helyüket Európa bortérképén.

Kiadványunk célja hazánk 22 borvidékének (a hegyközségi adatok kivételével az adatok nem tartalmazzák az Etyek-Budai borvidék esetében Budapest XXII. kerület Budafok, a Mátrai borvidék esetében Budapest-Rákosliget adatait) bemutatása – a statisztikai adatokon keresztül, többféle megközelítésben –, különös tekintettel a vendéglátás, turizmus témakörére, amely tevékenység szorosan kapcsolódik a borvidéki jelleghez.

A magyarországi borrégiók és borvidékek földrajzi elhelyezkedése

**Balatoni borrégió**

Badacsonyi borvidék
Balatonboglári borvidék
Balaton-felvidéki borvidék
Balatonfüred–Csepaki borvidék
Nagy-Somlói borvidék
Zalai borvidék

Duna borrégió

Csongrádi borvidék
Hajós–Bajai borvidék
Kunsági borvidék

Egri borrégió

Bükk borvidék
Egri borvidék
Mátrai borvidék

Észak-dunántúli borrégió

Etyek–Budai borvidék
Móri borvidék
Neszmélyi borvidék
Pannónhalmi borvidék

Pannón borrégió

Pécsi borvidék
Szekszárdi borvidék
Tolnai borvidék
Villányi borvidék

Soproni borrégió

Soproni borvidék

Tokaji borrégió

Tokaji borvidék

Borvidékek

1. Csongrádi borvidék



Földrajzi elhelyezkedés

A Tisza folyó két partján mintegy 100 km-es hosszban helyezkedik el. Nyugatról és északról a Duna–Tisza közti Homokhátság, keletről a Maros–Körös köze, délről az országhatár határolja.

Klíma

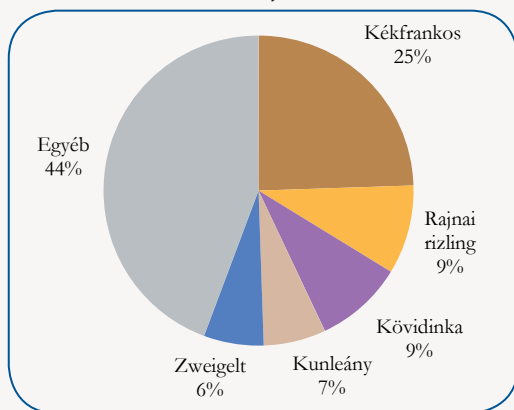
Kontinentális éghajlat a meghatározó, egyes években mediterrán hatások tapasztalhatók. A napsütéses órák száma itt a legmagasabb Magyarországon.

Talaj

Az öntés talajon található lepelhomoktalajok a jellemzők. Kisebb részben barna erdőtalajok, csernozjom, réti talajok is fellelhetők.

1.1. ábra

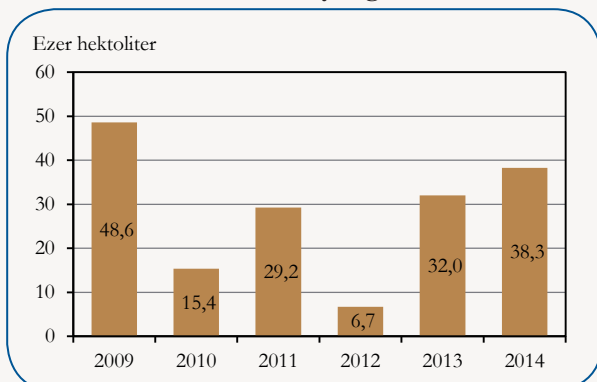
Az ültetvényterület megoszlása a természetett szőlőfajták szerint, 2013



Forrás: Hegyközségek Nemzeti Tanácsa.

1.2. ábra

Az előállított bor mennyiségének alakulása



Forrás: Hegyközségek Nemzeti Tanácsa.

1.1. tábla

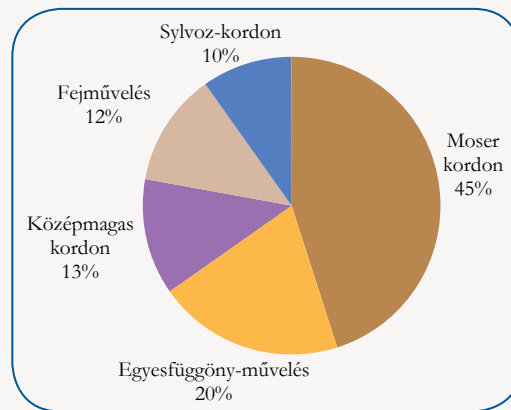
Alapadatok, 2014

Települések száma	19
ebből: város	5
A települések területe, km ²	1 899
Lakónépesség száma az év végén, fő	276 067
Népsűrűség, fő/km ²	145
Élvesztetés ezer lakosra	8,4
Halálozás ezer lakosra	11,9
Belföldi odavándorlás ezer lakosra	43,2
Belföldi elvándorlás ezer lakosra	42,1
15–64 éves népesség aránya, %	67,7
Foglalkoztatottak aránya, % ^{a)}	40,2
Munkanélküliek aránya, % ^{a)}	4,8

a) A teljes népességre vetítve, a 2011. évi népszámlálás adata alapján.

1.3. ábra

A főbb művelésmódok megoszlása, 2013



Forrás: Hegyközségek Nemzeti Tanácsa.

1.2. tábla

Főbb adatok, 2014

Megnevezés	Csongrádi borvidék	Az összes borvidék százalékában
Szőlőtermesztők száma ^{a)}	805	2,0
Szüretelt terület, hektár	1 162	2,0
Átlagos ültetvény nagyság, hektár ^{a)}	1,45	92,0
Szőlőtermés összesen, tonna	3 937	1,1
Átlagos szőlőtermés, tonna/hektár	3,39	56,0

a) 2013. évi adat.

Forrás: Hegyközségek Nemzeti Tanácsa.

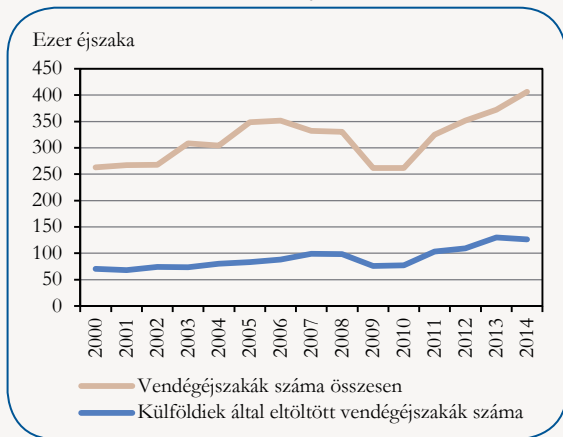
1.3. tábla

Vendéglátás, 2014

Megnevezés	Vendéglátóhelyek száma	Ebből: önálló vállalkozó által üzemeltetett aránya, %	Tízezer lakosra jutó vendéglátóhelyek száma
Vendéglátóhely	1 483	34,7	53,7
ebből:			
italüzlet és zenés szórakozóhely	537	38,9	7,6
étterem, büfé	735	30,5	26,6
cukrászda	90	46,7	3,3

1.4. ábra

A vendégejszakák számának alakulása a kereskedelmi szálláshelyeken



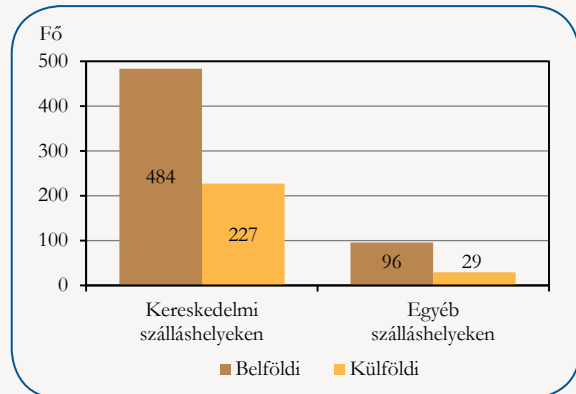
1.4. tábla

Az egyéb szálláshelyek vendégforgalma, 2014

Megnevezés	Egyéb szálláshelyek	Ebből: falusi szállásadás aránya, %
Szállásadók száma	303	15,5
Férőhelyek száma	2 217	16,1
Vendégek száma	34 550	6,7
ebből: külföldi	8 060	4,8
Vendégejszakák száma	77 892	8,9
ebből: külföldi	18 765	6,8

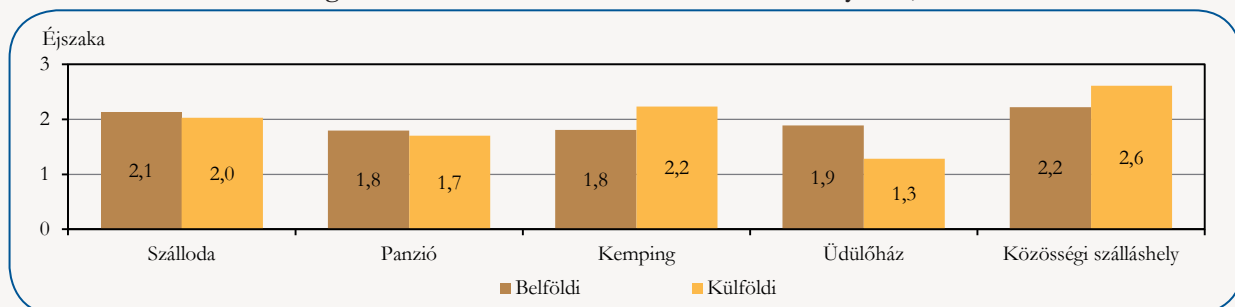
1.6. ábra

Vendégek száma ezer lakosra, 2014



1.7. ábra

Átlagos tartózkodási idő a kereskedelmi szálláshelyeken, 2014



2. Hajós–Bajai borvidék



Földrajzi elhelyezkedés

Magyarország déli részén, a Telecskai dombok északi nyúlványain helyezkedik el. Nyugatról a Duna folyó, északról és keletről a Duna–Tisza közti Homokhátság, délről az országhatár határolja.

Klíma

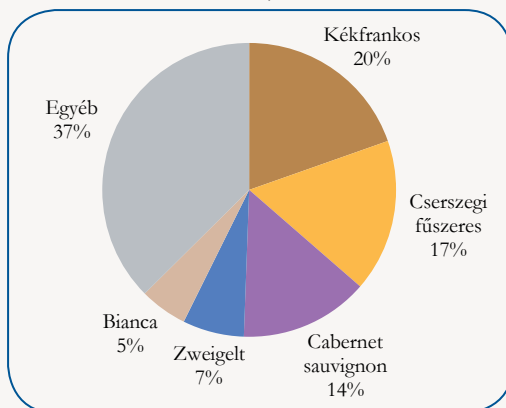
Kontinentális éghajlat, forró nyarak és hideg telek jellemzők. A csapadék éves eloszlása nem egyenletes.

Talaj

Főként a lösz alapon található meszes lepelhomoktalajok a jellemzők, valamint kisebb részben barna erdőtalajok, csernozjom, réti és öntéstalajok is fellelhetőek.

2.1. ábra

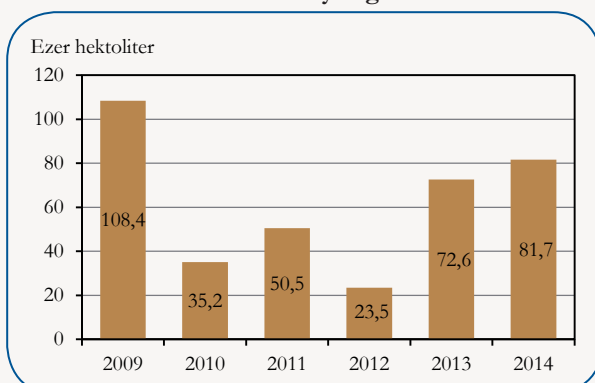
Az ültetvényterület megoszlása a természetett szőlőfajták szerint, 2013



Forrás: Hegyközségek Nemzeti Tanácsa.

2.2. ábra

Az előállított bor mennyiségének alakulása



Forrás: Hegyközségek Nemzeti Tanácsa.

Alapadatok, 2014

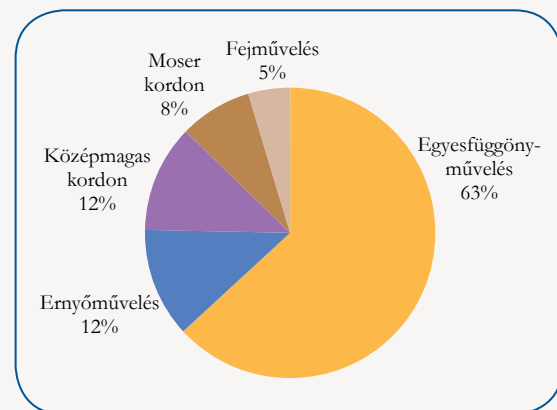
2.1. tábla

Települések száma	16
ebből: város	2
A települések területe, km ²	1 071
Lakónépesség száma az év végén, fő	67 718
Népsűrűség, fő/km ²	63
Élveszületés ezer lakosra	7,3
Halálozás ezer lakosra	13,3
Belföldi odavándorlás ezer lakosra	43,9
Belföldi elvándorlás ezer lakosra	47,5
15–64 éves népesség aránya, %	66,6
Foglalkoztatottak aránya, % ^{a)}	35,8
Munkanélküliek aránya, % ^{a)}	6,2

a) A teljes népességre vetítve, a 2011. évi népszámlálás adata alapján.

2.3. ábra

A főbb művelésmódok megoszlása, 2013



Forrás: Hegyközségek Nemzeti Tanácsa.

2.2. tábla

Főbb adatok, 2014

Megnevezés	Hajós–Bajai borvidék	Az összes borvidék százalékában
Szőlőtermesztők száma ^{a)}	831	2,0
Szüretelt terület, hektár	1 821	3,2
Átlagos ültetvény nagyság, hektár ^{a)}	2,35	148,8
Szőlőtermés összesen, tonna	9 958	2,9
Átlagos szőlőtermés, tonna/hektár	5,47	90,4

a) 2013. évi adat.

Forrás: Hegyközségek Nemzeti Tanácsa.

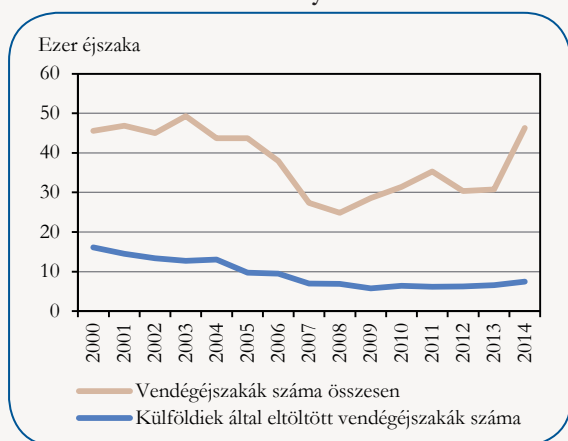
2.3. tábla

Vendéglátás, 2014

Megnevezés	Vendéglátóhelyek száma	Ebből: önálló vállalkozó által üzemeltetett aránya, %	Tízezer lakosra jutó vendéglátóhelyek száma
Vendéglátóhely	329	36,8	48,6
ebből:			
italüzlet és zenés szórakozóhely	140	42,1	20,7
étterem, büfé	127	31,5	18,8
cukrászda	33	48,5	4,9

2.4. ábra

A vendégéjszakák számának alakulása a kereskedelmi szálláshelyeken



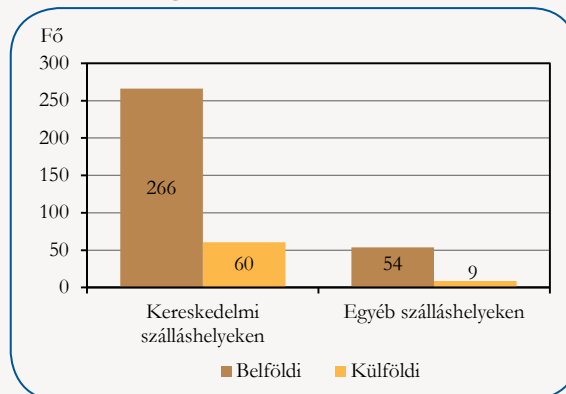
2.4. tábla

Az egyéb szálláshelyek vendégforgalma, 2014

Megnevezés	Egyéb szálláshelyek	Ebből: falusi szállásadás aránya, %
Szállásadók száma	55	14,5
Férőhelyek száma	444	20,5
Vendégek száma	4 246	21,2
ebből: külföldi	597	4,2
Vendégéjszakák száma	10 617	11,0
ebből: külföldi	1 343	6,3

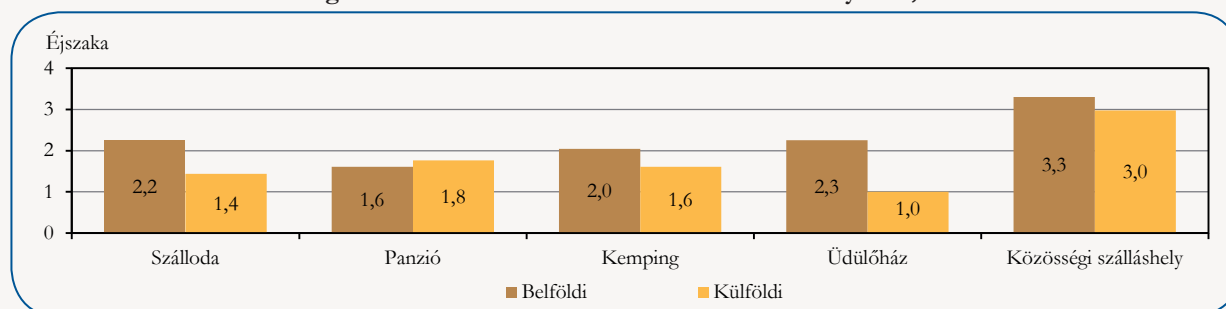
2.6. ábra

Vendégek száma ezer lakosra, 2014



2.7. ábra

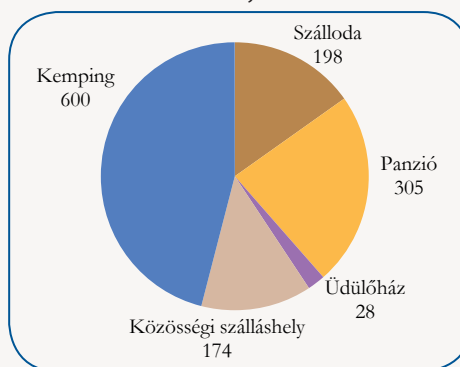
Átlagos tartózkodási idő a kereskedelmi szálláshelyeken, 2014



2.7. ábra

2.5. ábra

A kereskedelmi szálláshelyek férőhelyei szállástípus szerint, 2014



A kereskedelmi szálláshelyek vendégforgalma, 2014

Megnevezés	Vendégek száma	Ebből: külföldiek aránya, %	Vendégéjszakák száma	Ebből: külföldiek aránya, %
Szálloda	6 644	19,2	13 843	13,3
Panzió	9 735	17,9	15 943	19,3
Üdülőház	497	0,2	1 120	0,1
Közösségi szálláshely	3 862	14,6	12 579	13,4
Kemping	1 483	35,4	2 800	30,1
Összesen	22 221	18,5	46 285	16,1

3. Kunsági borvidék



Földrajzi elhelyezkedés

A Duna–Tisza között, valamint a Tiszaszugban terül el. Észak-nyugatról a Csepel-sziget, Északról a Gödöllői-dombság egyes termőhelyei kapcsolódnak hozzá.

Klíma

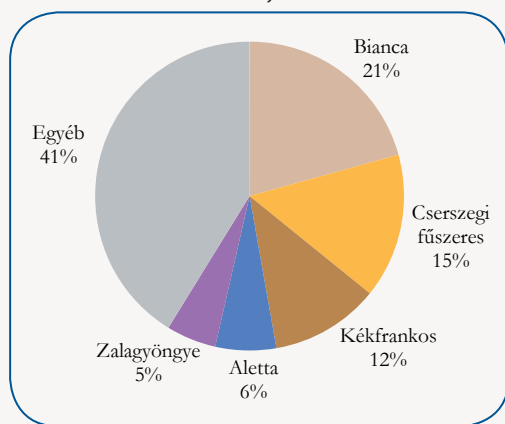
Kontinentális éghajlat, forró nyarak és hideg telek jellemzők. A csapadék éves eloszlása nem egyenletes.

Talaj

Zömmel mésztartalmú homoktalajok találhatók (humuszos és futóhomok), valamint kisebb részben barna erdőtalajok, csernozjom, réti és öntéstalajok.

3.1. ábra

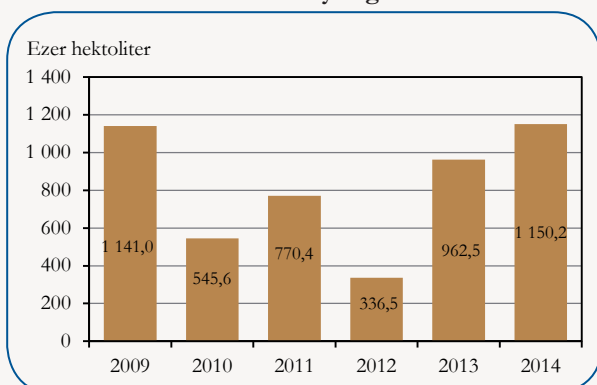
Az ültetvényterület megoszlása a természetett szőlőfajták szerint, 2013



Forrás: Hegyközségek Nemzeti Tanácsa.

3.2. ábra

Az előállított bor mennyiségének alakulása



Forrás: Hegyközségek Nemzeti Tanácsa.

3.1. tábla

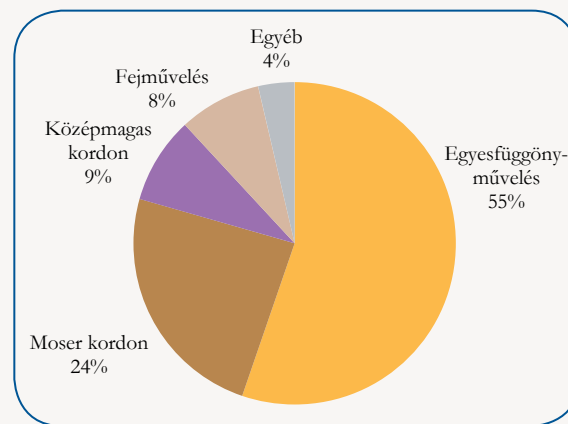
Alapadatok, 2014

Települések száma	107
ebből: város	33
A települések területe, km ²	8 054
Lakónépesség száma az év végén, fő	664 374
Népsűrűség, fő/km ²	82
Élveszületés ezer lakosra	9,6
Halálozás ezer lakosra	13,2
Belföldi odavándorlás ezer lakosra	44,4
Belföldi elvándorlás ezer lakosra	46,1
15–64 éves népesség aránya, %	67,2
Foglalkoztatottak aránya, % ^{a)}	38,7
Munkanélküliek aránya, % ^{a)}	5,6

a) A teljes népességre vetítve, a 2011. évi népszámlálás adata alapján.

3.3. ábra

A főbb művelésmódok megoszlása, 2013



Forrás: Hegyközségek Nemzeti Tanácsa.

3.2. tábla

Főbb adatok, 2014

Megnevezés	Kunsági borvidék	Az összes borvidék százalékában
Szőlőtermesztők száma ^{a)}	7 544	18,4
Szüretelt terület, hektár	19 469	33,8
Átlagos ültetvény nagyság, hektár ^{a)}	2,75	174,2
Szőlőtermés összesen, tonna	144 711	41,6
Átlagos szőlőtermés, tonna/hektár	7,43	122,9

a) 2013. évi adat.

Forrás: Hegyközségek Nemzeti Tanácsa.

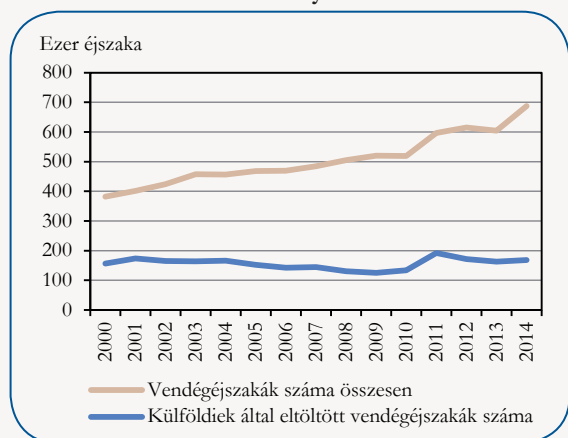
3.3. tábla

Vendéglátás, 2014

Megnevezés	Vendéglátóhelyek száma	Ebből: önálló vállalkozó által üzemeltetett aránya, %	Tízezer lakosra jutó vendéglátóhelyek száma
Vendéglátóhely	3 212	41,9	48,3
ebből:			
italüzlet és zenés szórakozóhely	1 182	50,7	17,8
étterem, büfé	1 433	38,6	21,6
cukrászda	230	55,7	3,5

3.4. ábra

A vendégejszakák számának alakulása a kereskedelmi szálláshelyeken



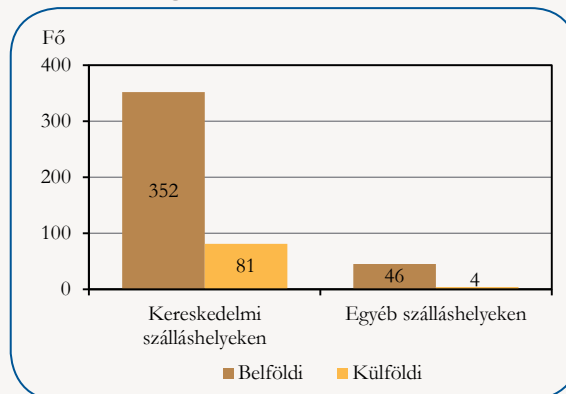
3.4. tábla

Az egyéb szálláshelyek vendégforgalma, 2014

Megnevezés	Egyéb szálláshelyek	Ebből: falusi szállásadás aránya, %
Szállások száma	552	18,1
Férőhelyek száma	3 637	22,1
Vendégek száma	33 048	16,8
ebből: külföldi	2 725	24,6
Vendégejszakák száma	90 608	13,6
ebből: külföldi	9 995	25,5

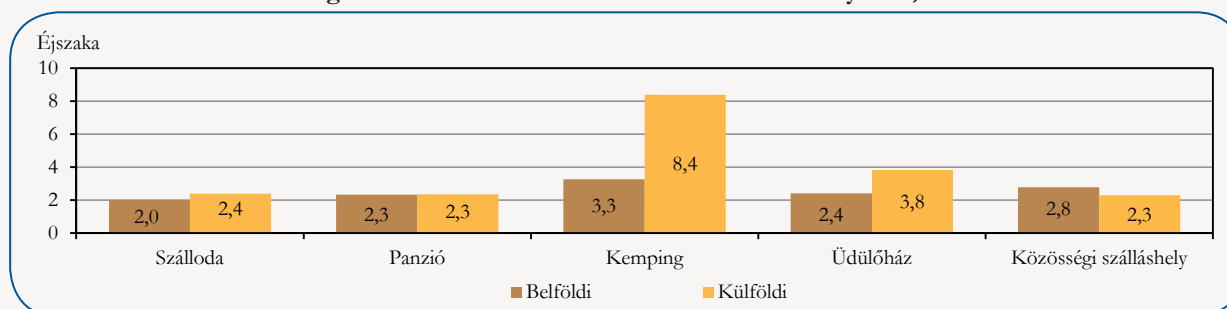
3.6. ábra

Vendégek száma ezer lakosra, 2014



3.7. ábra

Átlagos tartózkodási idő a kereskedelmi szálláshelyeken, 2014



4. Neszmélyi borvidék



Földrajzi elhelyezkedés

A Gerecse nyugati részén található, északról a Duna, nyugatról a Kisközség határolja.

Klíma

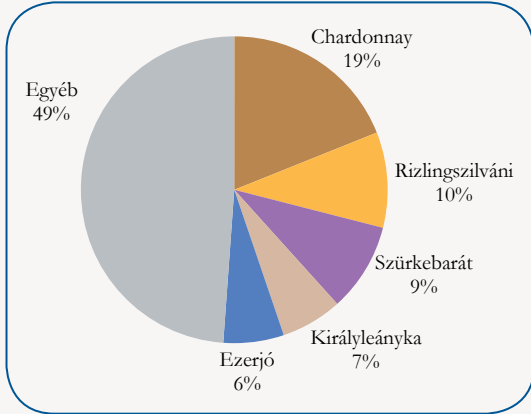
Mérsékelt nedves-hűvös, a magyarországi átlaghoz képest valamivel kevésbé napsütéses az időjárás. A borvidék éghajlata és időjárási viszonyai kiegyenlített.

Talaj

Talaja a síkvidéki ászári körzetben főként márga alapon barna erdőtalaj, a hegyvidéki neszmélyi körzetben lösz, mészkő, dolomit és homokkő.

4.1. ábra

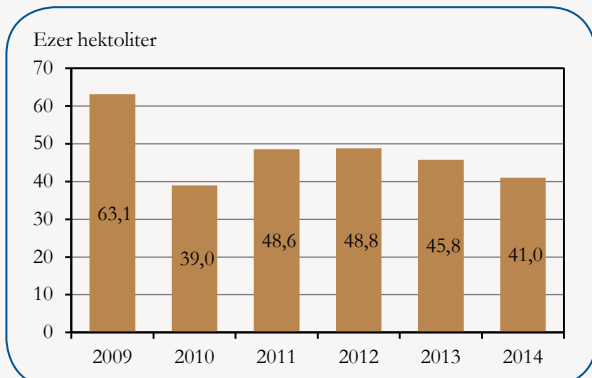
Az ültetvényterület megoszlása a természetett szőlőfajták szerint, 2013



Forrás: Hegyközségek Nemzeti Tanácsa.

4.2. ábra

Az előállított bor mennyiségének alakulása



Forrás: Hegyközségek Nemzeti Tanácsa.

4.1. tábla

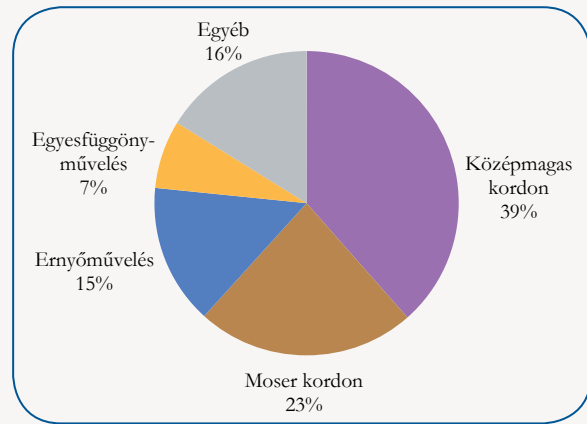
Alapadatok, 2014

Települések száma	27
ebből: város	6
A települések területe, km ²	888
Lakónépesség száma az év végén, fő	110 766
Népsűrűség, fő/km ²	125
Élveszületés ezer lakosra	9,6
Halálozás ezer lakosra	12,6
Belföldi odavándorlás ezer lakosra	51,3
Belföldi elvándorlás ezer lakosra	55,0
15–64 éves népesség aránya, %	67,4
Foglalkoztatottak aránya, % ^{a)}	42,7
Munkanélküliek aránya, % ^{a)}	5,0

a) A teljes népességre vetítve, a 2011. évi népszámlálás adata alapján.

4.3. ábra

A főbb művelésmódok megoszlása, 2013



Forrás: Hegyközségek Nemzeti Tanácsa.

4.2. tábla

Főbb adatok, 2014

Megnevezés	Neszmélyi borvidék	Az összes borvidék százalékában
Szőlőtermesztők száma ^{a)}	1 053	2,6
Szüretelt terület, hektár	912	1,6
Átlagos ültetvény nagyság, hektár ^{a)}	1,37	86,9
Szőlőtermés összesen, tonna	5 468	1,6
Átlagos szőlőtermés, tonna/hektár	6,00	99,1

a) 2013. évi adat.

Forrás: Hegyközségek Nemzeti Tanácsa.

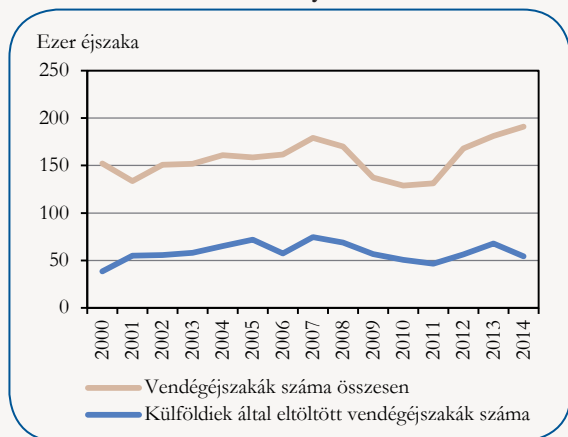
4.3. tábla

Vendéglátás, 2014

Megnevezés	Vendéglátóhelyek száma	Ebből: önálló vállalkozó által üzemeltetett aránya, %	Tízezer lakosra jutó vendéglátóhelyek száma
Vendéglátóhely	721	36,1	65,1
ebből:			
italüzlet és zenés szórakozóhely	258	34,9	23,3
étterem, büfé	332	33,7	30,0
cukrászda	59	66,1	5,3

4.4. ábra

A vendégéjszakák számának alakulása a kereskedelmi szálláshelyeken



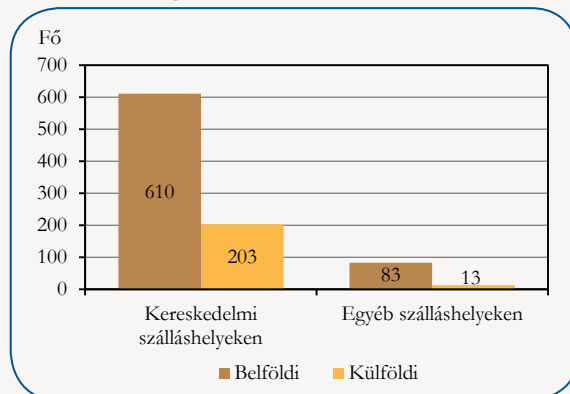
4.4. tábla

Az egyéb szálláshelyek vendégforgalma, 2014

Megnevezés	Egyéb szálláshelyek	Ebből: falusi szállásadás aránya, %
Szállásadók száma	134	10,4
Férőhelyek száma	1 001	14,1
Vendégek száma	10 746	9,2
ebből: külföldi	1 473	2,0
Vendégéjszakák száma	29 852	19,0
ebből: külföldi	3 056	2,8

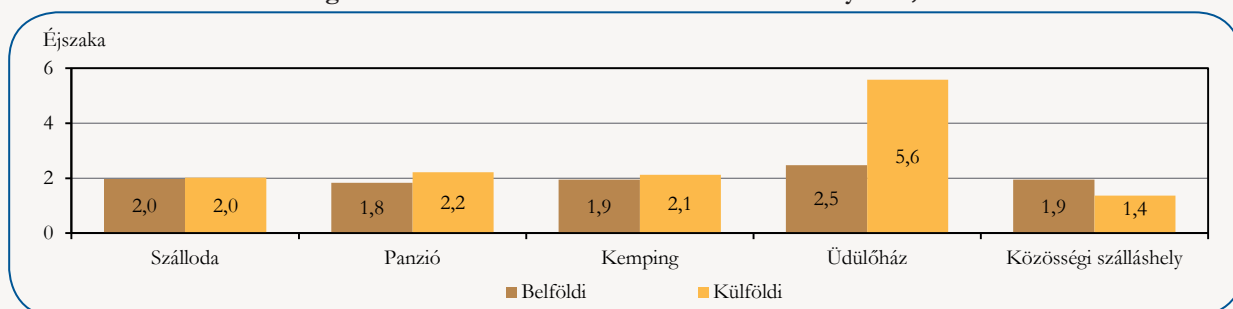
4.6. ábra

Vendégek száma ezer lakosra, 2014



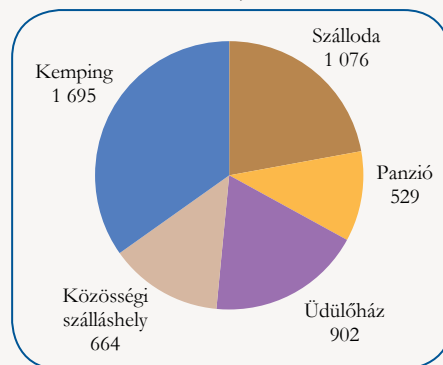
4.7. ábra

Átlagos tartózkodási idő a kereskedelmi szálláshelyeken, 2014



4.5. ábra

A kereskedelmi szálláshelyek férőhelyei szállástípus szerint, 2014



A kereskedelmi szálláshelyek vendégforgalma, 2014

Megnevezés	Vendégek száma	Ebből: külföldiek aránya, %	Vendégéjszakák száma	Ebből: külföldiek aránya, %
Szálloda	54 180	27,0	106 923	27,6
Panzió	11 945	27,8	23 134	31,9
Üdülőház	11 986	19,1	36 726	34,8
Közösségi szálláshely	9 448	3,9	18 202	2,7
Kemping	2 824	68,3	5 845	70,1
Összesen	90 383	24,9	190 830	28,4

5. Badacsonyi borvidék



Földrajzi elhelyezkedés

A Balaton északi partján elterülő Badacsonyi borvidék Balatonszepezdnél kezdődik és egészen Szigligetig tart.

Klíma

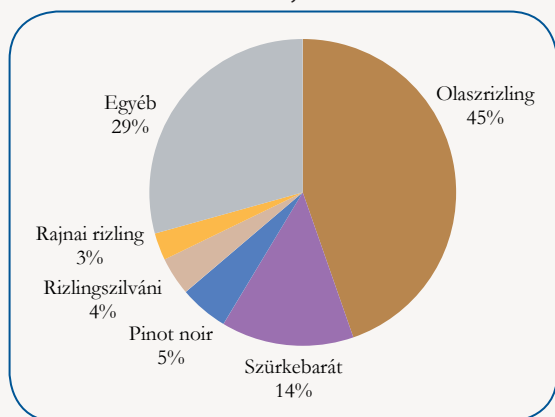
Az országban általában uralkodó kontinentális klímánál kiegyenlítettebb az időjárás, a szélsőséges időjárási körülmények nem jellemzőek a borvidékre.

Talaj

A vulkanikus hegyek lejtőit pannonagyag, pannonhomok, helyenként lösz takarja, amelyek a hegy csúcsa felé haladva mindinkább bazalt- és bazalttufatörmelékkel keverednek.

5.1. ábra

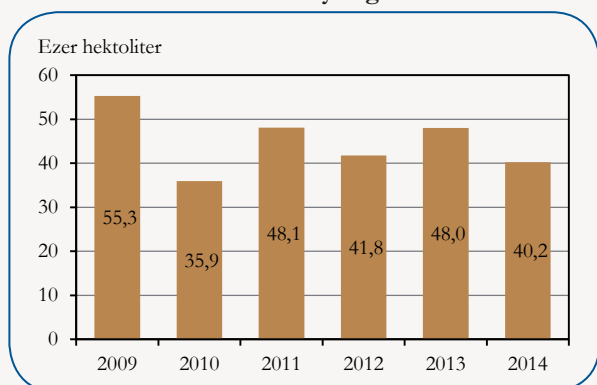
Az ültetvényterület megoszlása a természetett szőlőfajták szerint, 2013



Forrás: Hegyközségek Nemzeti Tanácsa.

5.2. ábra

Az előállított bor mennyiségének alakulása



Forrás: Hegyközségek Nemzeti Tanácsa.

5.1. tábla

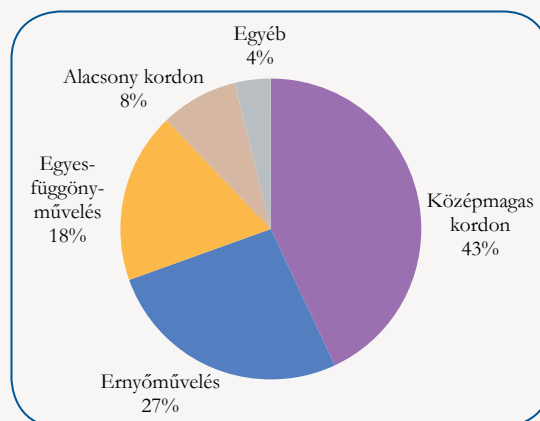
Alapadatok, 2014

Települések száma	16
ebből: város	2
A települések területe, km ²	274
Lakónépesség száma az év végén, fő	25 268
Népsűrűség, fő/km ²	92
Élveszületés ezer lakosra	6,8
Halálozás ezer lakosra	12,6
Belföldi odavándorlás ezer lakosra	50,1
Belföldi elvándorlás ezer lakosra	56,2
15–64 éves népesség aránya, %	67,1
Foglalkoztatottak aránya, % ^{a)}	40,7
Munkanélküliek aránya, % ^{a)}	5,4

a) A teljes népességre vetítve, a 2011. évi népszámlálás adata alapján.

5.3. ábra

A főbb művelésmódok megoszlása, 2013



Forrás: Hegyközségek Nemzeti Tanácsa.

5.2. tábla

Főbb adatok, 2014

Megnevezés	Badacsonyi borvidék	Az összes borvidék százalékában
Szőlőtermesztők száma ^{a)}	2 046	5,0
Szüretelt terület, hektár	1 179	2,0
Átlagos ültetvény nagyság, hektár ^{a)}	0,70	44,6
Szőlőtermés összesen, tonna	4 926	1,4
Átlagos szőlőtermés, tonna/hektár	4,18	69,1

a) 2013. évi adat.

Forrás: Hegyközségek Nemzeti Tanácsa.

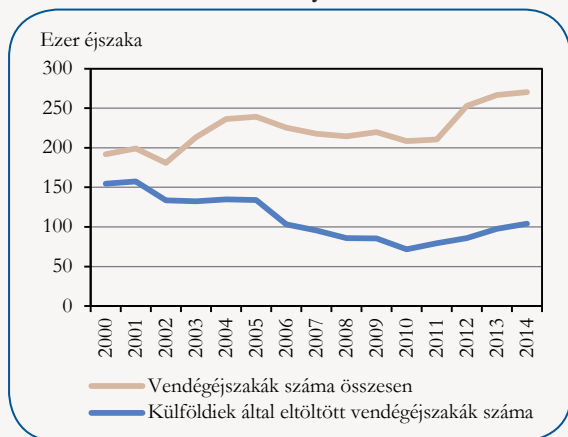
5.3. tábla

Vendéglátás, 2014

Megnevezés	Vendéglátóhelyek száma	Ebből: önálló vállalkozó által üzemeltetett aránya, %	Tízezer lakosra jutó vendéglátóhelyek száma
Vendéglátóhely	318	46,5	125,9
ebből:			
italüzlet és zenés szórakozóhely	110	49,1	43,5
étterem, büfé	169	47,9	66,9
cukrászda	17	58,8	6,7

5.4. ábra

A vendégejszakák számának alakulása a kereskedelmi szálláshelyeken



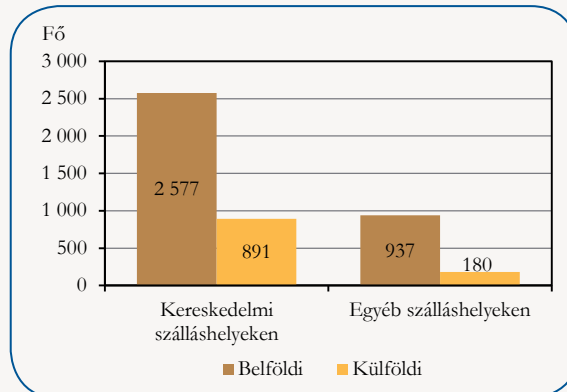
5.4. tábla

Az egyéb szálláshelyek vendégforgalma, 2014

Megnevezés	Egyéb szálláshelyek	Ebből: falusi szállásadás aránya, %
Szállások száma	1 017	–
Férőhelyek száma	6 052	–
Vendégek száma	28 423	–
ebből: külföldi	4 580	–
Vendégejszakák száma	95 406	–
ebből: külföldi	23 166	–

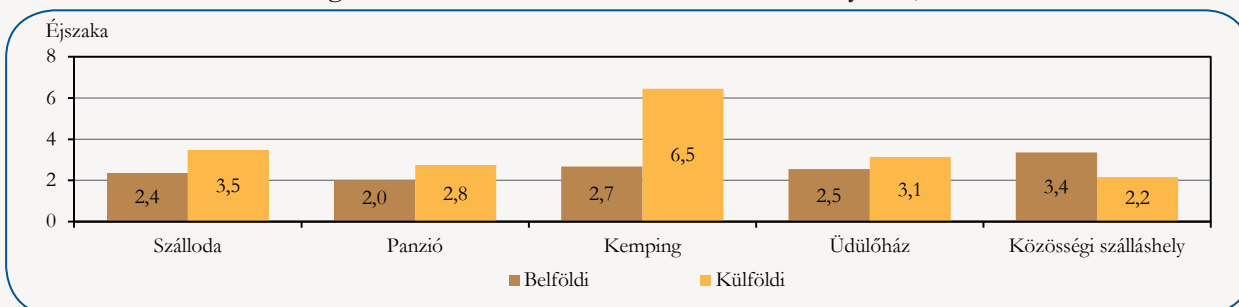
5.6. ábra

Vendégek száma ezer lakosra, 2014



5.7. ábra

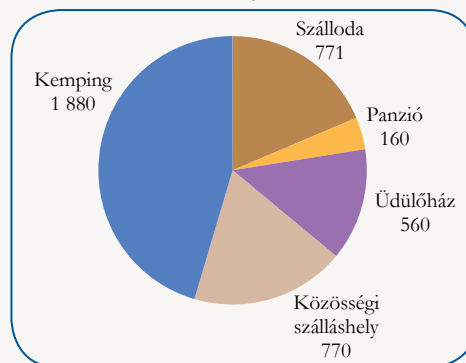
Átlagos tartózkodási idő a kereskedelmi szálláshelyeken, 2014



5.7. ábra

5.5. ábra

A kereskedelmi szálláshelyek férőhelyei szállástípus szerint, 2014



A kereskedelmi szálláshelyek vendégforgalma, 2014

Megnevezés	Vendégek száma	Ebből: külföldiek aránya, %	Vendégejszakák száma	Ebből: külföldiek aránya, %
Szálloda	48 301	25,3	128 719	33,1
Panzió	3 128	10,4	6 531	13,7
Üdülőház	5 164	8,2	13 417	9,9
Közösségi szálláshely	6 489	12,1	20 899	8,1
Kemping	25 133	35,5	100 908	57,1
Összesen	88 215	25,7	270 474	38,5

6. Balatonfüred–Csopaki borvidék



Földrajzi elhelyezkedés

A Balaton északi partjának keleti medencéjében, Balatonfőkajártól Zánkáig terjedő partszakasz első és második hegyvonulata alkotja a Balatonfüred–Csopak által lehatárolt termőterületet.

Klíma

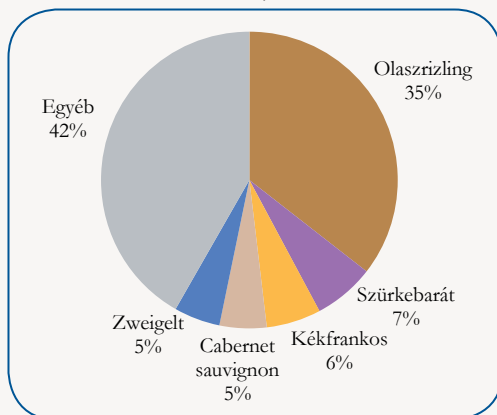
Klímáját a Bakony-hegység völgyeiből lezúduló hideg levegő és a medence déli oldalán elnyúló Balaton határozza meg.

Talaj

A körzet taljai nem túl változékonyak, agyagbemosódásos erdőtalajok fordulnak elő a területen. A borvidék jellegzetes és egyedülálló talajtani képződménye a vörös erdőtalaj, mely a magas vas-oxid tartalmú permi homokkő mállására vezethető vissza.

6.1. ábra

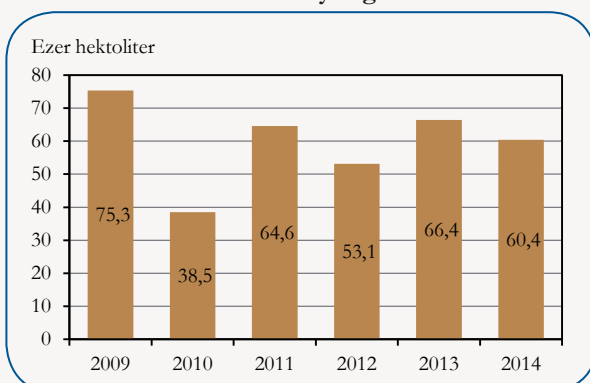
Az ültetvényterület megoszlása a természetett szőlőfajták szerint, 2013



Forrás: Hegyközségek Nemzeti Tanácsa.

6.2. ábra

Az előállított bor mennyiségének alakulása



Forrás: Hegyközségek Nemzeti Tanácsa.

Alapadatok, 2014

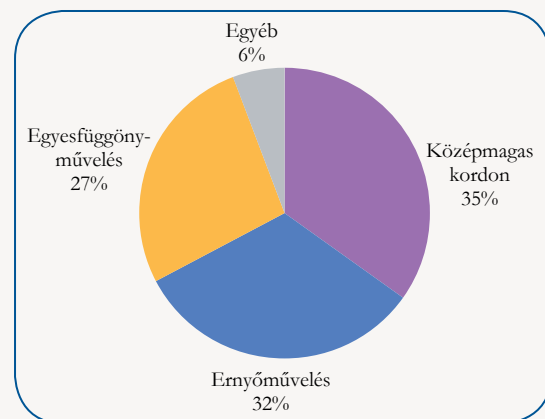
6.1. tábla

Települések száma	27
ebből: város	3
A települések területe, km ²	529
Lakónépesség száma az év végén, fő	40 051
Népsűrűség, fő/km ²	76
Élveszületés ezer lakosra	8,0
Halálozás ezer lakosra	11,5
Belföldi odavándorlás ezer lakosra	77,6
Belföldi elvándorlás ezer lakosra	76,2
15–64 éves népesség aránya, %	65,4
Foglalkoztatottak aránya, % ^{a)}	41,4
Munkanélküliek aránya, % ^{a)}	4,6

a) A teljes népességre vetítve, a 2011. évi népszámlálás adata alapján.

6.3. ábra

A főbb művelésmódok megoszlása, 2013



Forrás: Hegyközségek Nemzeti Tanácsa.

6.2. tábla

Főbb adatok, 2014

Megnevezés	Balatonfüred–Csopaki borvidék	Az összes borvidék százalékában
Szőlőtermesztők száma ^{a)}	1 904	4,6
Szüretelt terület, hektár	1 579	2,7
Átlagos ültetvény nagyság, hektár ^{a)}	1,04	65,9
Szőlőtermés összesen, tonna	7 936	2,3
Átlagos szőlőtermés, tonna/hektár	5,03	83,1

a) 2013. évi adat.

Forrás: Hegyközségek Nemzeti Tanácsa.

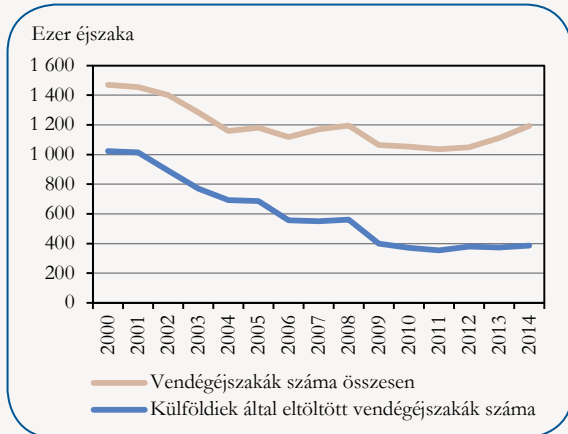
6.3. tábla

Vendéglátás, 2014

Megnevezés	Vendéglátóhelyek száma	Ebből: önálló vállalkozó által üzemeltetett aránya, %	Tízezer lakosra jutó vendéglátóhelyek száma
Vendéglátóhely	963	28,5	240,4
ebből:			
italüzlet és zenés szórakozóhely	288	23,3	71,9
étterem, büfé	562	32,0	140,3
cukrászda	67	31,3	16,7

6.4. ábra

A vendégéjszakák számának alakulása a kereskedelmi szálláshelyeken



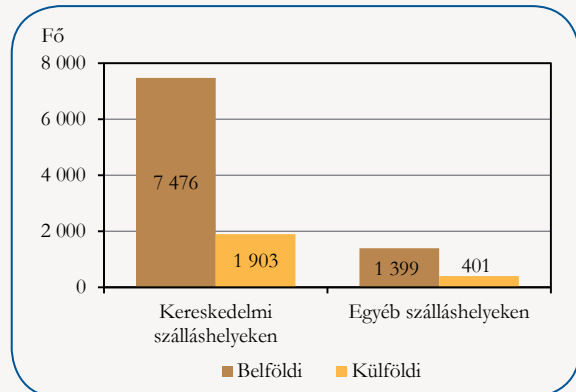
6.4. tábla

Az egyéb szálláshelyek vendégforgalma, 2014

Megnevezés	Egyéb szálláshelyek	Ebből: falusi szállásadás aránya, %
Szállások száma	3 816	–
Férőhelyek száma	20 307	–
Vendégek száma	72 291	–
ebből: külföldi	16 113	–
Vendégéjszakák száma	241 885	–
ebből: külföldi	68 619	–

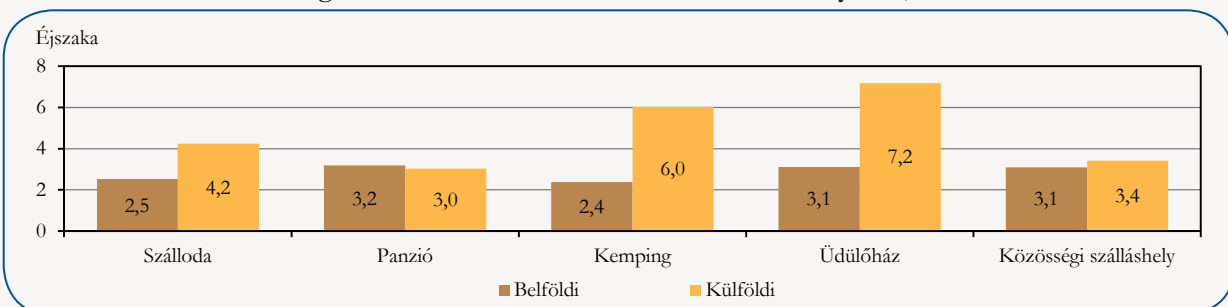
6.6. ábra

Vendégek száma ezer lakosra, 2014



6.7. ábra

Átlagos tartózkodási idő a kereskedelmi szálláshelyeken, 2014



7. Balaton-felvidéki borvidék



Földrajzi elhelyezkedés

A Balaton északi partján, a Rezitől Köveskálíg húzódó mintegy 50 kilométernyi partszakaszon fekszik.

Klíma

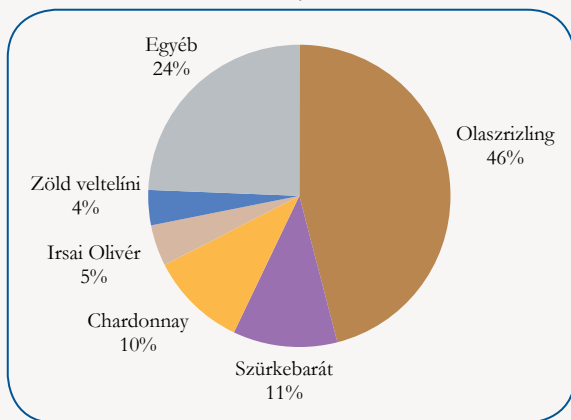
Balaton-felvidék kontinentális éghajlatát jelentősen befolyásolja a Bakony-hegység völgyeiből lezúduló hideg levegő és a termőterület déli oldalán elnyúló Balaton.

Talaj

Változatos a talajadottság, rendszina, valamint agyagbemosódásos barna erdőtalajok, barnaföldek, csernozjom barna erdőtalajok, köves és földes kopárok jellemzők.

7.1. ábra

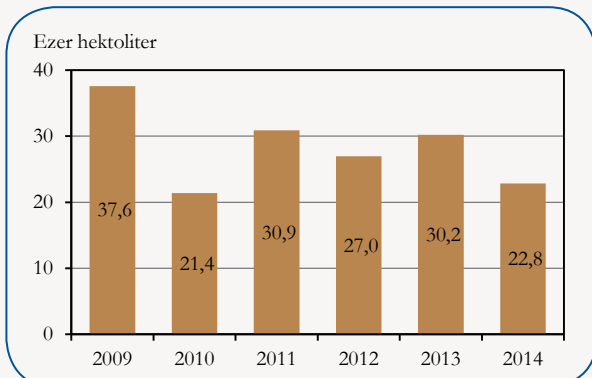
Az ültetvényterület megoszlása a természetett szőlőfajták szerint, 2013



Forrás: Hegyközségek Nemzeti Tanácsa.

7.2. ábra

Az előállított bor mennyiségének alakulása



Forrás: Hegyközségek Nemzeti Tanácsa.

7.1. tábla

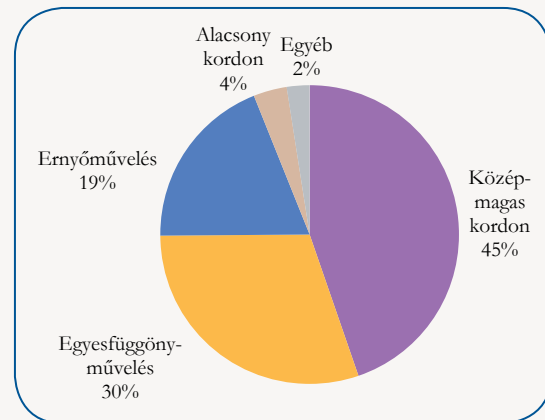
Alapadatok, 2014

Települések száma	24
ebből: város	2
A települések területe, km ²	495
Lakónépesség száma az év végén, fő	34 100
Népsűrűség, fő/km ²	69
Élveszületés ezer lakosra	7,8
Halálozás ezer lakosra	13,7
Belföldi odavándorlás ezer lakosra	63,7
Belföldi elvándorlás ezer lakosra	67,0
15–64 éves népesség aránya, %	67,0
Foglalkoztatottak aránya, % ^{a)}	40,8
Munkanélküliek aránya, % ^{a)}	5,2

a) A teljes népességre vetítve, a 2011. évi népszámlálás adata alapján.

7.3. ábra

A főbb művelésmódok megoszlása, 2013



Forrás: Hegyközségek Nemzeti Tanácsa.

7.2. tábla

Főbb adatok, 2014

Megnevezés	Balaton-felvidéki borvidék	Az összes borvidék százalékában
Szőlőtermesztők száma ^{a)}	793	1,9
Szüretelt terület, hektár	760	1,3
Átlagos ültetvény nagyság, hektár ^{a)}	1,07	68,0
Szőlőtermés összesen, tonna	3 157	0,9
Átlagos szőlőtermés, tonna/hektár	4,15	68,7

a) 2013. évi adat.

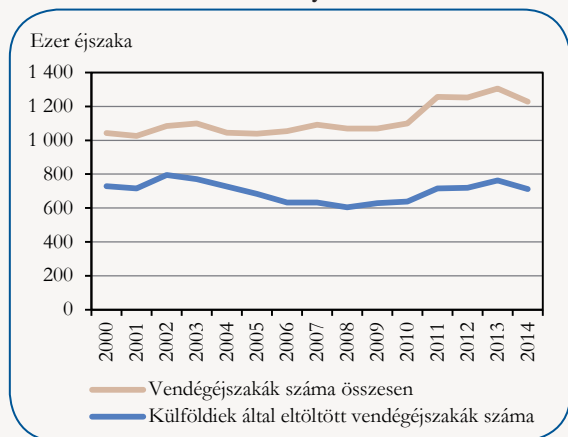
Forrás: Hegyközségek Nemzeti Tanácsa.

7.3. tábla
Vendéglátás, 2014

Megnevezés	Vendéglátóhelyek száma	Ebből: önálló vállalkozó által üzemeltetett aránya, %	Tízezer lakosra jutó vendéglátóhelyek száma
Vendéglátóhely	446	40,8	130,8
ebből:			
italüzlet és zenés szórakozóhely	152	45,4	44,6
étterem, büfé	254	40,9	74,5
cukrászda	14	42,9	4,1

7.4. ábra

A vendégéjszakák számának alakulása a kereskedelmi szálláshelyeken



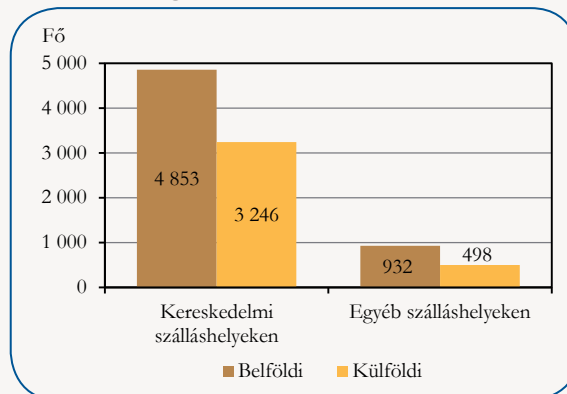
7.4. tábla

Az egyéb szálláshelyek vendégforgalma, 2014

Megnevezés	Egyéb szálláshelyek	Ebből: falusi szállásadás aránya, %
Szállásadók száma	1 638	0,4
Férőhelyek száma	10 979	0,5
Vendégek száma	48 955	0,2
ebből: külföldi	17 060	0,0
Vendégéjszakák száma	241 606	0,1
ebből: külföldi	99 304	0,0

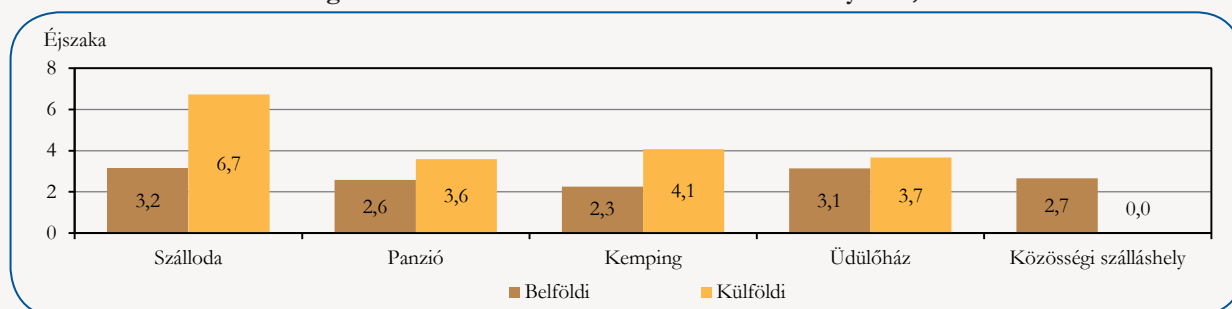
7.6. ábra

Vendégek száma ezer lakosra, 2014



7.7. ábra

Átlagos tartózkodási idő a kereskedelmi szálláshelyeken, 2014



8. Etyek–Budai borvidék



Földrajzi elhelyezkedés

A Dunántúli-középhegység északkeleti területein, a Gerecse-hegység déli részétől a Velencei- és a Budai-hegységig húzódik.

Klíma

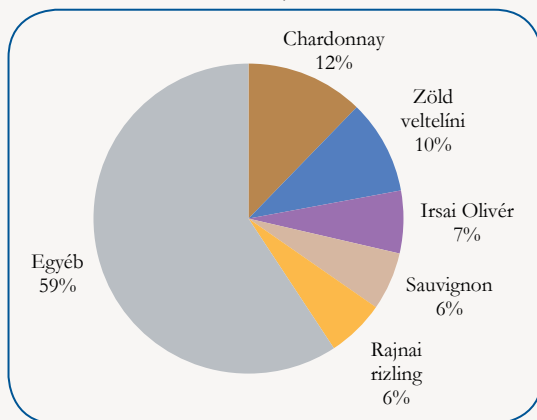
Északi elhelyezkedéséből és dombvidéki jellegéből adódóan a magyarországi átlagnál hűvösebb.

Talaj

Meghatározó talajtípusa a magas mésztartalmú barna erdőtalaj, mely többségében mésző alapon alakult ki.

8.1. ábra

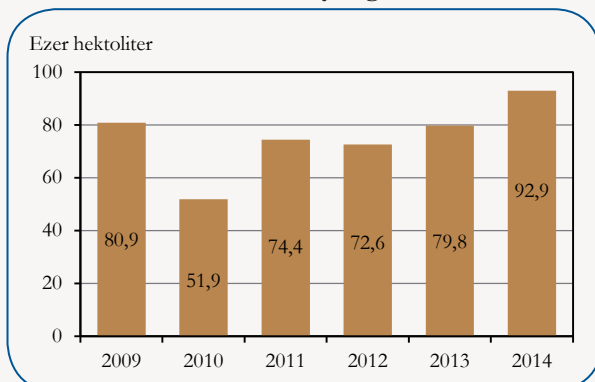
Az ültetvényterület megoszlása a természet szőlőfajták szerint, 2013



Forrás: Hegyközségek Nemzeti Tanácsa.

8.2. ábra

Az előállított bor mennyiségének alakulása



Forrás: Hegyközségek Nemzeti Tanácsa.

8.1. tábla

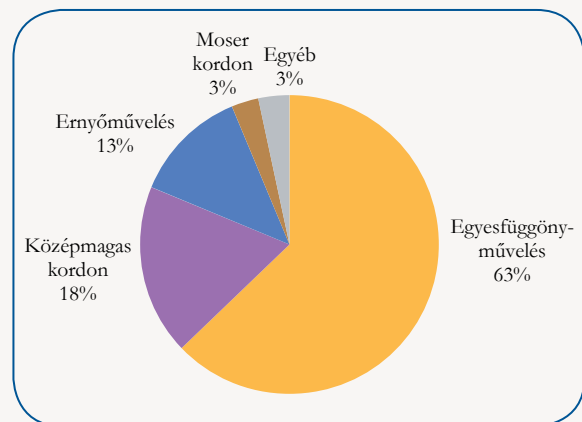
Alapadatok, 2014

Települések száma	24
ebből: város	5
A települések területe, km ²	729
Lakónépesség száma az év végén, fő	97 975
Népsűrűség, fő/km ²	134
Élveszületés ezer lakosra	9,0
Halálozás ezer lakosra	11,4
Belföldi odavándorlás ezer lakosra	68,3
Belföldi elvándorlás ezer lakosra	62,1
15–64 éves népesség aránya, %	66,2
Foglalkoztatottak aránya, % ^{a)}	41,3
Munkanélküliek aránya, % ^{a)}	5,0

a) A teljes népességre vetítve, a 2011. évi népszámlálás adata alapján.

8.3. ábra

A főbb művelésmódok megoszlása, 2013



Forrás: Hegyközségek Nemzeti Tanácsa.

8.2. tábla

Főbb adatok, 2014

Megnevezés	Etyek–Budai borvidék	Az összes borvidék százalékában
Szőlőtermesztők száma ^{a)}	985	2,4
Szüretelt terület, hektár	1 370	2,4
Átlagos ültetvény nagyság, hektár ^{a)}	1,56	98,9
Szőlőtermés összesen, tonna	10 412	3,0
Átlagos szőlőtermés, tonna/hektár	7,60	125,6

a) 2013. évi adat.

Forrás: Hegyközségek Nemzeti Tanácsa.

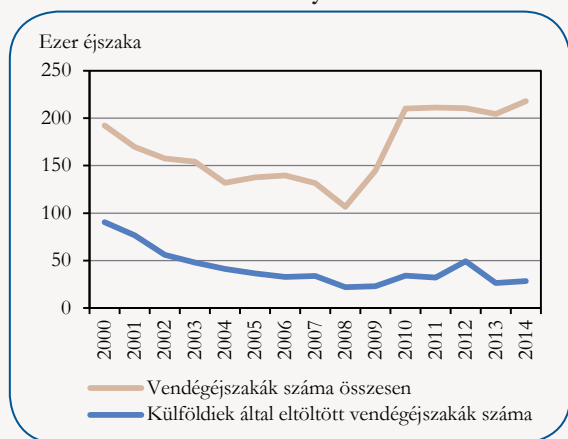
8.3. tábla

Vendéglátás, 2014

Megnevezés	Vendéglátóhelyek száma	Ebből: önálló vállalkozó által üzemeltetett aránya, %	Tízezer lakosra jutó vendéglátóhelyek száma
Vendéglátóhely	621	29,5	63,4
ebből:			
italüzlet és zenés szórakozóhely	187	32,1	19,1
étterem, büfé	342	27,8	34,9
cukrászda	53	41,5	5,4

8.4. ábra

A vendégéjszakák számának alakulása a kereskedelmi szálláshelyeken



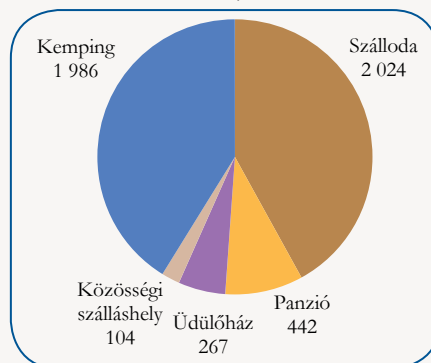
8.4. tábla

Az egyéb szálláshelyek vendégforgalma, 2014

Megnevezés	Egyéb szálláshelyek	Ebből: falusi szállásadás aránya, %
Szállásadók száma	443	13,3
Férőhelyek száma	2 718	11,4
Vendégek száma	7 253	45,3
ebből: külföldi	812	43,3
Vendégéjszakák száma	19 477	35,4
ebből: külföldi	4 311	36,4

8.5. ábra

A kereskedelmi szálláshelyek férőhelyei szállástípus szerint, 2014



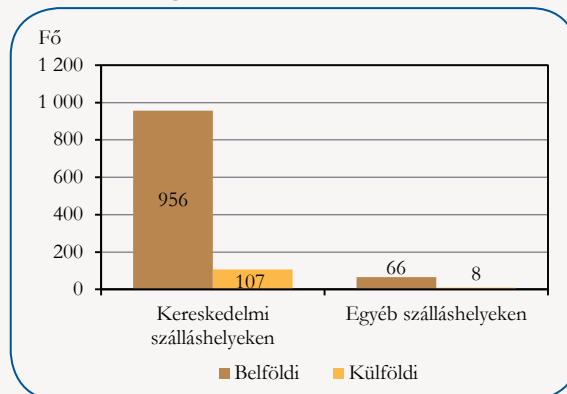
8.5. tábla

A kereskedelmi szálláshelyek vendégforgalma, 2014

Megnevezés	Vendégek száma	Ebből: külföldiek aránya, %	Vendégéjszakák száma	Ebből: külföldiek aránya, %
Szálloda	80 968	7,4	167 465	9,5
Panzió	9 713	27,8	20 595	31,8
Üdülőház	5 388	3,0	11 190	2,7
Közösségi szálláshely	620	3,7	1 338	4,9
Kemping	7 179	21,7	17 212	31,5
Összesen	103 868	10,1	217 800	13,0

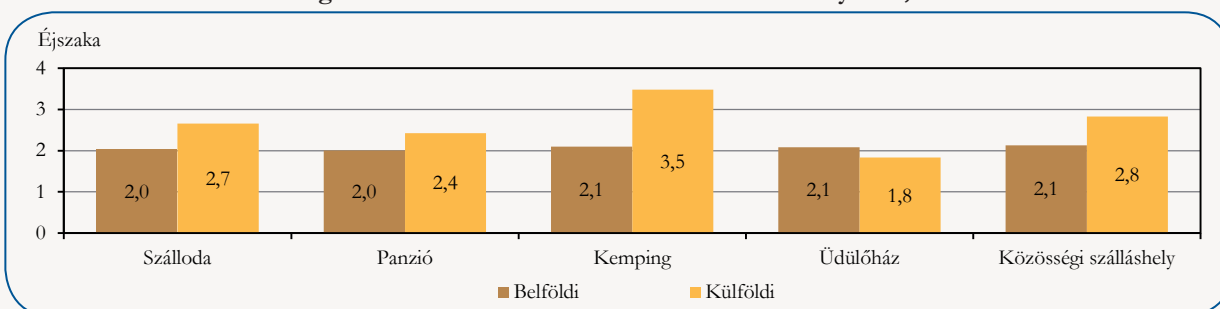
8.6. ábra

Vendégek száma ezer lakosra, 2014



8.7. ábra

Átlagos tartózkodási idő a kereskedelmi szálláshelyeken, 2014



9. Móri borvidék



Földrajzi elhelyezkedés

Fejér megyében, a Vértes és a Bakony hegység közt húzódó Móri-árok Vértes-közeli oldalán fekszik.

Klíma

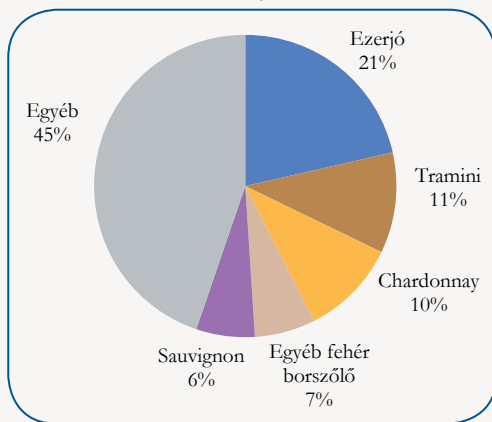
Klimája a szőlőtermesztésnek kedvező, bár hűvösebb az átlagnál. Enyhe tél, és egész évben sok légmozgás jellemzi.

Talaj

Döntő többségben löszön, mészkőtörmelékkel kevert löszön és oligocén homokon alakult ki az agyagbemosódásos barna erdőtalaj, illetve barnaföld.

9.1. ábra

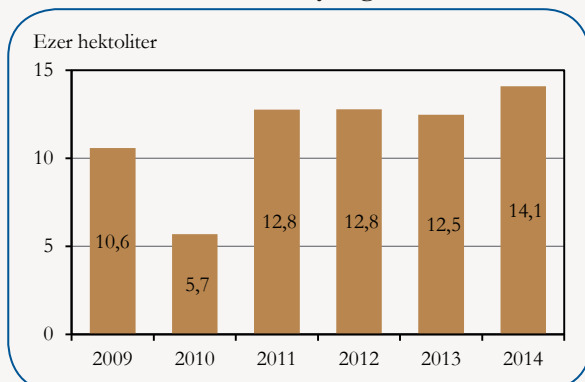
Az ültetvényterület megoszlása a természetett szőlőfajták szerint, 2013



Forrás: Hegyközségek Nemzeti Tanácsa.

9.2. ábra

Az előállított bor mennyiségének alakulása



Forrás: Hegyközségek Nemzeti Tanácsa.

9.1. tábla

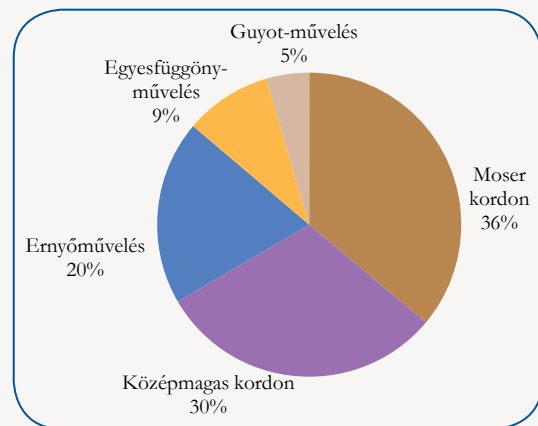
Alapadatok, 2014

Települések száma	7
ebből: város	1
A települések területe, km ²	284
Lakónépesség száma az év végén, fő	26 227
Népsűrűség, fő/km ²	92
Élveszületés ezer lakosra	9,1
Halálozás ezer lakosra	11,4
Belföldi odavándorlás ezer lakosra	44,6
Belföldi elvándorlás ezer lakosra	50,5
15–64 éves népesség aránya, %	69,7
Foglalkoztatottak aránya, % ^{a)}	43,8
Munkanélküliek aránya, % ^{a)}	4,8

a) A teljes népességre vetítve, a 2011. évi népszámlálás adata alapján.

9.3. ábra

A főbb művelésmódok megoszlása, 2013



Forrás: Hegyközségek Nemzeti Tanácsa.

9.2. tábla

Főbb adatok, 2014

Megnevezés	Móri borvidék	Az összes borvidék százalékában
Szőlőtermesztők száma ^{a)}	655	1,6
Szüretelt terület, hektár	510	0,9
Átlagos ültetvény nagyság, hektár ^{a)}	0,87	55,3
Szőlőtermés összesen, tonna	1 696	0,5
Átlagos szőlőtermés, tonna/hektár	3,32	55,0

a) 2013. évi adat.

Forrás: Hegyközségek Nemzeti Tanácsa.

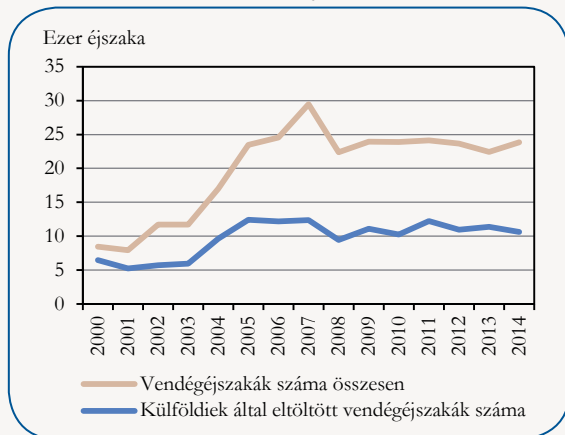
9.3. tábla

Vendéglátás, 2014

Megnevezés	Vendéglátóhelyek száma	Ebből: önálló vállalkozó által üzemeltetett aránya, %	Tízezer lakosra jutó vendéglátóhelyek száma
Vendéglátóhely	104	45,2	39,7
ebből:			
italüzlet és zenés szórakozóhely	33	54,5	12,6
étterem, büfé	46	37,0	17,5
cukrászda	10	80,0	3,8

9.4. ábra

A vendégejszakák számának alakulása a kereskedelmi szálláshelyeken



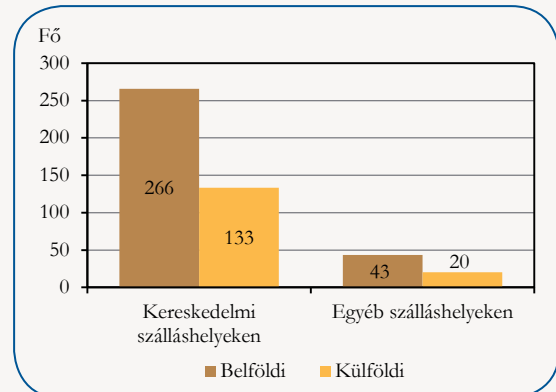
9.4. tábla

Az egyéb szálláshelyek vendégforgalma, 2014

Megnevezés	Egyéb szálláshelyek	Ebből: falusi szállásadás aránya, %
Szállásadók száma	11	36,4
Férőhelyek száma	64	48,4
Vendégek száma	1 678	10,4
ebből: külföldi	539	5,8
Vendégejszakák száma	5 609	15,4
ebből: külföldi	2 038	18,8

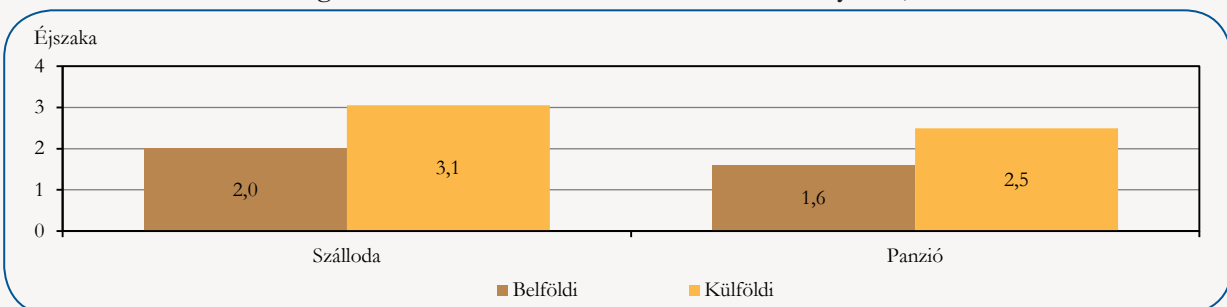
9.6. ábra

Vendégek száma ezer lakosra, 2014



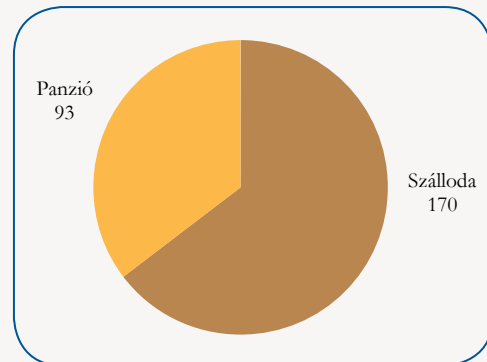
9.7. ábra

Átlagos tartózkodási idő a kereskedelmi szálláshelyeken, 2014



9.5. ábra

A kereskedelmi szálláshelyek férőhelyei szállástípus szerint, 2014



A kereskedelmi szálláshelyek vendégforgalma, 2014

Megnevezés	Vendégek száma	Ebből: külföldiek aránya, %	Vendégejszakák száma	Ebből: külföldiek aránya, %
Szálloda	8 415	39,5	20 329	49,9
Panzió	2 097	8,9	3 525	13,2
Üdülőház	–	–	–	–
Közösségi szálláshely	–	–	–	–
Kemping	–	–	–	–
Összesen	10 512	33,4	23 854	44,5

10. Pannonhalmi borvidék



Földrajzi elhelyezkedés

Győr-Moson-Sopron megye déli részén helyezkedik el.

Klíma

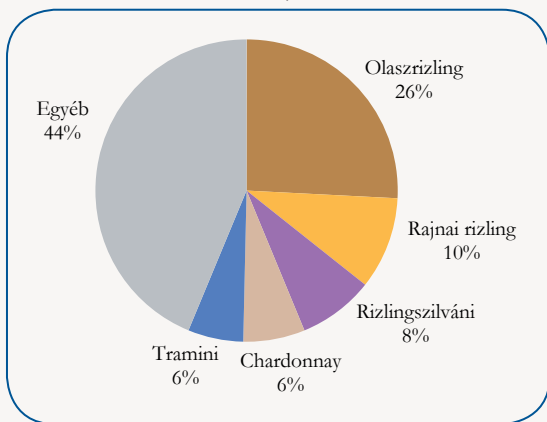
Időjárási viszonyai kiegyenlítették, országos viszonylatban közepes a fény- és hő-, ugyanakkor jó a csapadék-ellátottsága.

Talaj

A Sokoró alapja mezozoós vagy paleozoós kristályos kőzet, illetve mészkő, amelyre változó vastagságú pannon üledéksorok települtek.

10.1. ábra

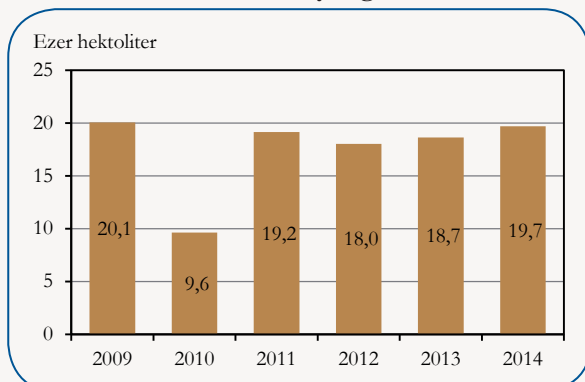
Az ültetvényterület megoszlása a termesztett szőlőfajták szerint, 2013



Forrás: Hegyközségek Nemzeti Tanácsa.

10.2. ábra

Az előállított bor mennyiségének alakulása



Forrás: Hegyközségek Nemzeti Tanácsa.

10.1. tábla

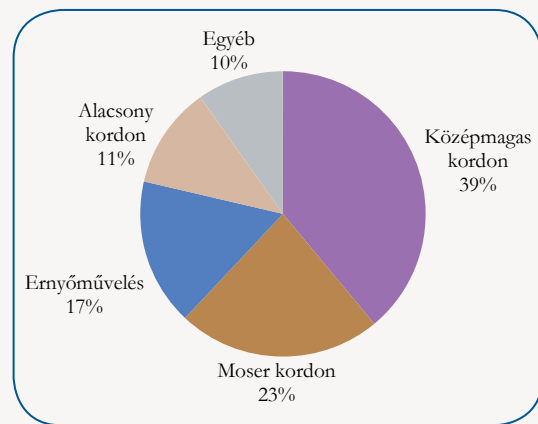
Alapadatok, 2014

Települések száma	16
ebből: város	2
A települések területe, km ²	502
Lakónépesség száma az év végén, fő	158 198
Népsűrűség, fő/km ²	315
Élvezületés ezer lakosra	9,5
Halálozás ezer lakosra	11,3
Belföldi odavándorlás ezer lakosra	56,1
Belföldi elvándorlás ezer lakosra	49,4
15–64 éves népesség aránya, %	68,3
Foglalkoztatottak aránya, % ^{a)}	43,9
Munkanélküliek aránya, % ^{a)}	3,8

a) A teljes népességre vetítve, a 2011. évi népszámlálás adata alapján.

10.3. ábra

A főbb művelésmódok megoszlása, 2013



Forrás: Hegyközségek Nemzeti Tanácsa.

10.2. tábla

Főbb adatok, 2014

Megnevezés	Pannonhalmi borvidék	Az összes borvidék százalékában
Szőlőtermesztők száma ^{a)}	298	0,7
Szüretelt terület, hektár	554	1,0
Átlagos ültetvény nagyság, hektár ^{a)}	2,06	130,2
Szőlőtermés összesen, tonna	2 873	0,8
Átlagos szőlőtermés, tonna/hektár	5,19	85,8

a) 2013. évi adat.

Forrás: Hegyközségek Nemzeti Tanácsa.

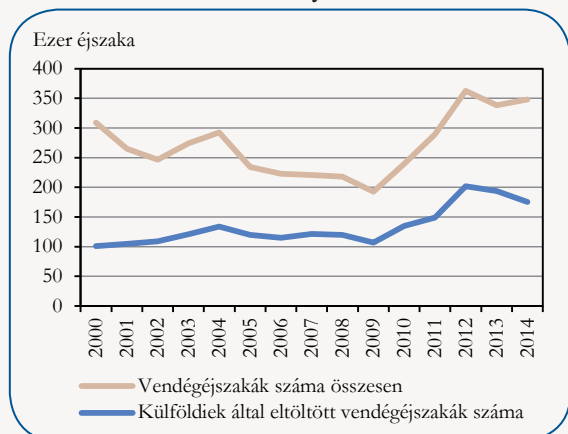
10.3. tábla

Vendéglátás, 2014

Megnevezés	Vendéglátóhelyek száma	Ebből: önálló vállalkozó által üzemeltetett aránya, %	Tízezer lakosra jutó vendéglátóhelyek száma
Vendéglátóhely	930	27,7	58,8
ebből:			
italüzlet és zenés szórakozóhely	356	30,9	22,5
étterem, büfé	408	25,0	25,8
cukrászda	67	32,8	4,2

10.4. ábra

A vendégéjszakák számának alakulása a kereskedelmi szálláshelyeken



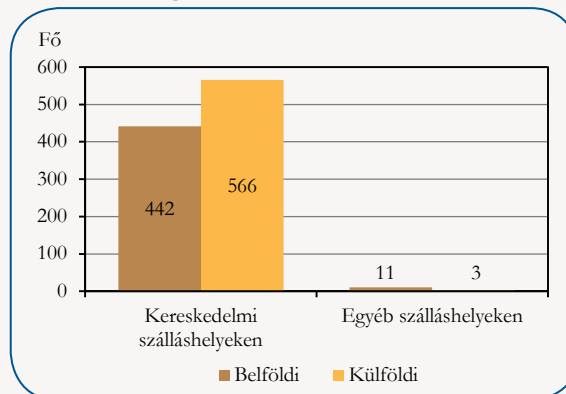
10.4. tábla

Az egyéb szálláshelyek vendégforgalma, 2014

Megnevezés	Egyéb szálláshelyek	Ebből: falusi szállásadás aránya, %
Szállásadók száma	78	10,3
Férőhelyek száma	462	17,1
Vendégek száma	2 175	15,2
ebből: külföldi	439	4,1
Vendégéjszakák száma	11 035	10,8
ebből: külföldi	2 129	3,3

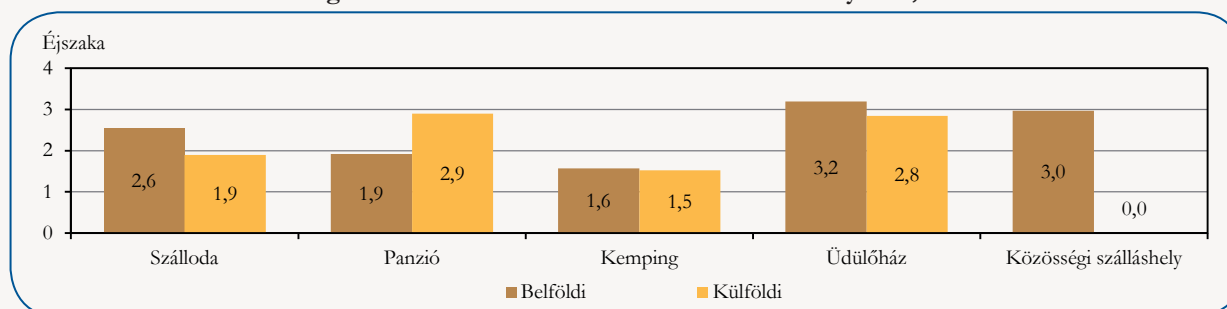
10.6. ábra

Vendégek száma ezer lakosra, 2014



10.7. ábra

Átlagos tartózkodási idő a kereskedelmi szálláshelyeken, 2014



11. Nagy-Somlói borvidék



Földrajzi elhelyezkedés

A borvidék a Kisalföld és a Bakony találkozásánál, a Marcal-medence keleti határán kitüremkedő vulkanikus tanúhegyeken, a Somlón, a Ság-hegyen és a Kis-Somlyón terül el.

Klíma

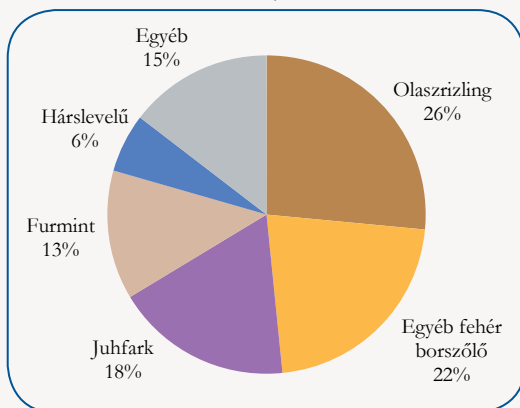
Éghajlata kiegyenlített, szélsőségektől mentes, korai tavaszodás és inkább enyhe, mint zord tél jellemzi.

Talaj

A tanúhegyeket pannon üledék borítja, ami a bazalttal és a bazalttufával, valamint mésztufával keveredve együtt alkotja a természetesi körzetek alapkőzetét. Ezen a málladékon alakult ki a borvidék jellemző talajtípusa, a jó vízháztartású barna erdőtalaj.

11.1. ábra

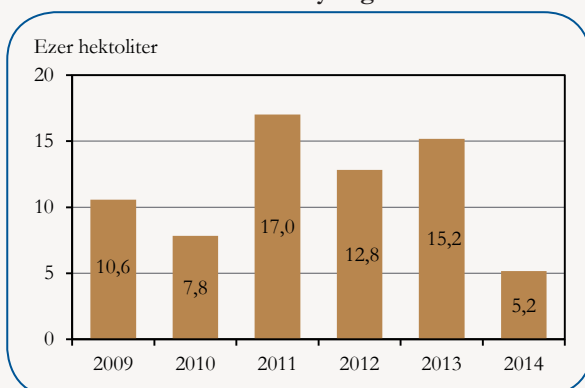
Az ültetvényterület megoszlása a természetett szőlőfajták szerint, 2013



Forrás: Hegyközségek Nemzeti Tanácsa.

11.2. ábra

Az előállított bor mennyiségének alakulása



Forrás: Hegyközségek Nemzeti Tanácsa.

11.1. tábla

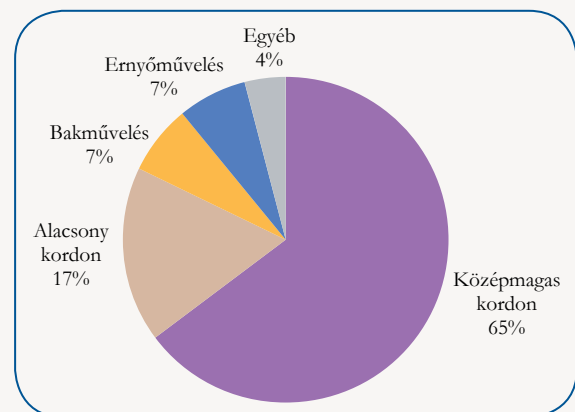
Alapadatok, 2014

Települések száma	11
ebből: város	1
A települések területe, km ²	195
Lakónépesség száma az év végén, fő	15 237
Népsűrűség, fő/km ²	78
Élvezületés ezer lakosra	8,0
Halálozás ezer lakosra	14,4
Belföldi odavándorlás ezer lakosra	51,3
Belföldi elvándorlás ezer lakosra	56,9
15–64 éves népesség aránya, %	67,7
Foglalkoztatottak aránya, % ^{a)}	42,0
Munkanélküliek aránya, % ^{a)}	3,8

a) A teljes népességre vetítve, a 2011. évi népszámlálás adata alapján.

11.3. ábra

A főbb művelésmódok megoszlása, 2013



Forrás: Hegyközségek Nemzeti Tanácsa.

11.2. tábla

Főbb adatok, 2014

Megnevezés	Nagy-Somlói borvidék	Az összes borvidék százalékában
Szőlőtermesztők száma ^{a)}	1 173	2,9
Szüretelt terület, hektár	488	0,8
Átlagos ültetvény nagyság, hektár ^{a)}	0,49	31,0
Szőlőtermés összesen, tonna	907	0,3
Átlagos szőlőtermés, tonna/hektár	1,86	30,7

a) 2013. évi adat.

Forrás: Hegyközségek Nemzeti Tanácsa.

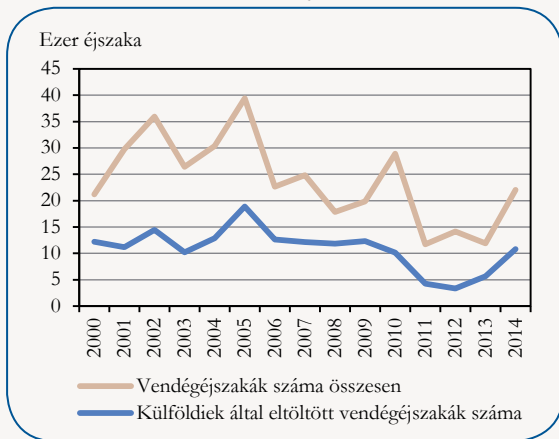
Vendéglátás, 2014

11.3. tábla

Megnevezés	Vendéglátóhelyek száma	Ebből: önálló vállalkozó által üzemeltetett aránya, %	Tízezer lakosra jutó vendéglátóhelyek száma
Vendéglátóhely	107	51,4	70,2
ebből:			
italüzlet és zenés szórakozóhely	31	61,3	20,3
étterem, büfé	51	51,0	33,5
cukrászda	6	83,3	3,9

11.4. ábra

A vendégéjszakák számának alakulása a kereskedelmi szálláshelyeken



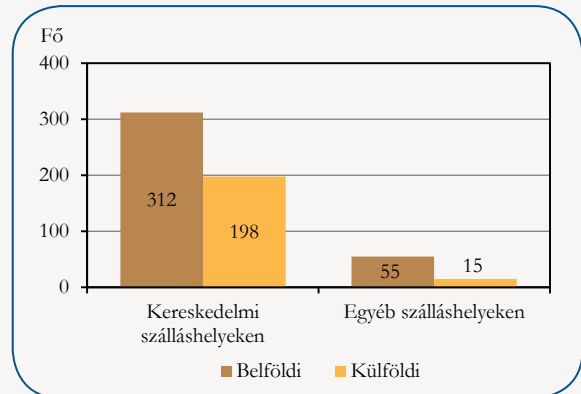
11.4. tábla

Az egyéb szálláshelyek vendégforgalma, 2014

Megnevezés	Egyéb szálláshelyek	Ebből: falusi szállásadás aránya, %
Szállásadók száma	43	67,4
Férőhelyek száma	240	68,3
Vendégek száma	1 071	30,9
ebből: külföldi	232	32,8
Vendégéjszakák száma	2 396	49,2
ebből: külföldi	686	67,3

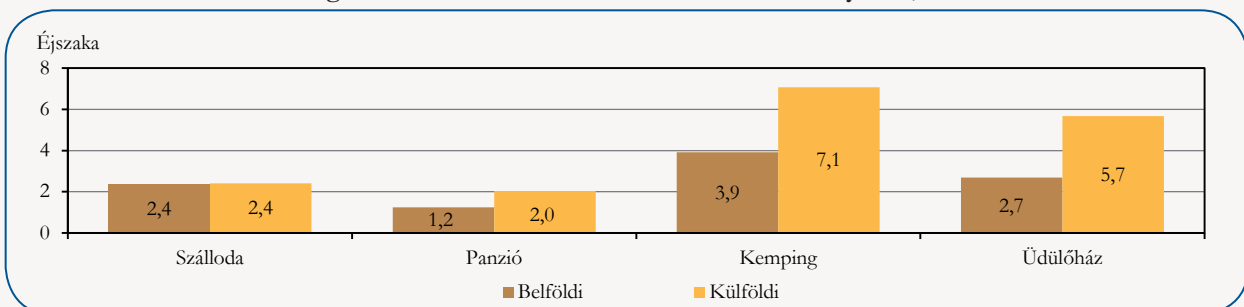
11.6. ábra

Vendégek száma ezer lakosra, 2014



11.7. ábra

Átlagos tartózkodási idő a kereskedelmi szálláshelyeken, 2014



12. Soproni borvidék



Földrajzi elhelyezkedés

A Soproni- és Kőszegi-hegység kifutó lankáin található Magyarország egyik legrégebb történelmi hagyományokkal rendelkező bortermő vidéke.

Klíma

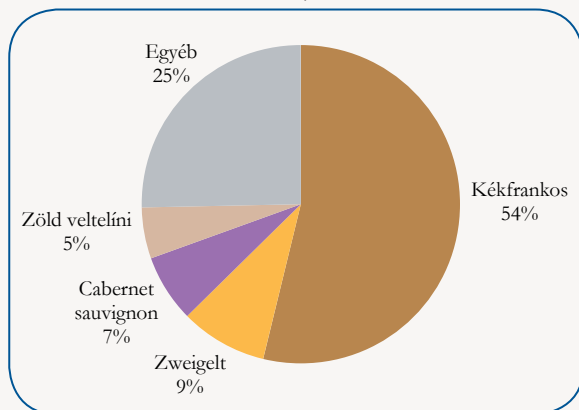
A kiegyenlített, nem túl hideg tél és mérsékelt meleg nyár, valamint az általában szép hosszú ősz biztosítja a jó termést.

Talaj

Zömmel barna erodált erdőtalajok, de találhatóak löszös, sőt erősen kötött agyagtalajok is. Magas a köves területek aránya, ahol pala, mészkő, kalcit, illetve kvarcit található.

12.1. ábra

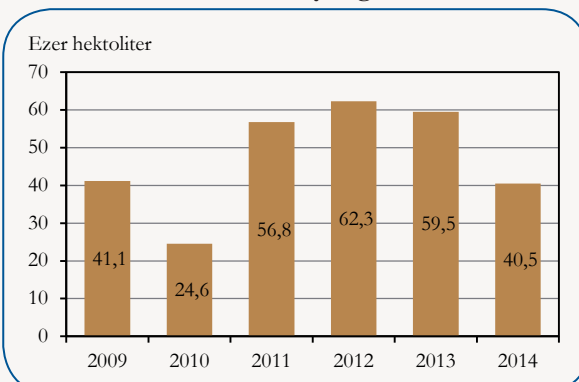
Az ültetvényterület megoszlása a természet szőlőfajták szerint, 2013



Forrás: Hegyközségek Nemzeti Tanácsa.

12.2. ábra

Az előállított bor mennyiségének alakulása



Forrás: Hegyközségek Nemzeti Tanácsa.

12.1. tábla

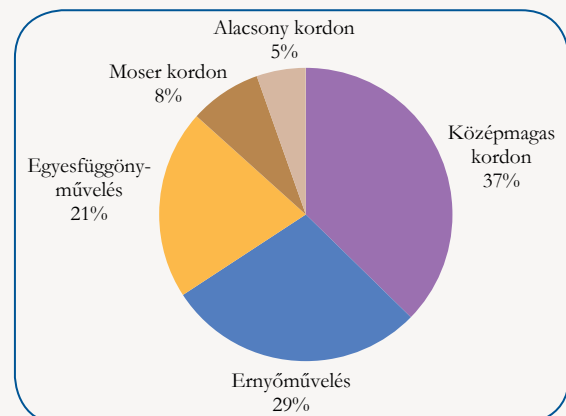
Alapadatok, 2014

Települések száma	17
ebből: város	4
A települések területe, km ²	493
Lakónépesség száma az év végén, fő	94 041
Népsűrűség, fő/km ²	191
Élveszületés ezer lakosra	8,3
Halálozás ezer lakosra	11,9
Belföldi odavándorlás ezer lakosra	62,9
Belföldi elvándorlás ezer lakosra	55,0
15–64 éves népesség aránya, %	68,4
Foglalkoztatottak aránya, % ^{a)}	44,1
Munkanélküliek aránya, % ^{a)}	3,2

a) A teljes népességre vetítve, a 2011. évi népszámlálás adata alapján.

12.3. ábra

A főbb művelésmódok megoszlása, 2013



Forrás: Hegyközségek Nemzeti Tanácsa.

12.2. tábla

Főbb adatok, 2014

Megnevezés	Soproni borvidék	Az összes borvidék százalékában
Szőlőtermesztők száma ^{a)}	1 666	4,1
Szüretelt terület, hektár	1 353	2,4
Átlagos ültetvény nagyság, hektár ^{a)}	0,99	62,9
Szőlőtermés összesen, tonna	5 715	1,6
Átlagos szőlőtermés, tonna/hektár	4,23	69,9

a) 2013. évi adat.

Forrás: Hegyközségek Nemzeti Tanácsa.

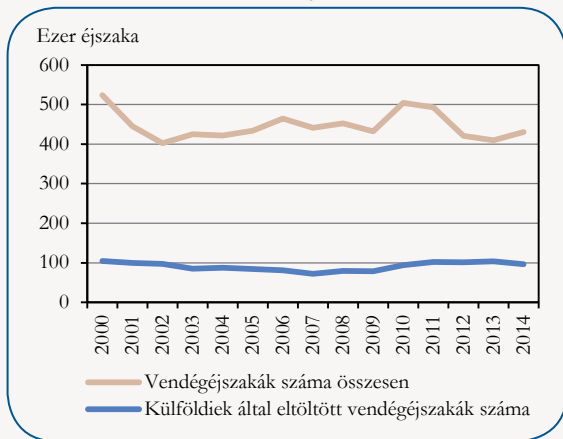
12.3. tábla

Vendéglátás, 2014

Megnevezés	Vendéglátóhelyek száma	Ebből: önálló vállalkozó által üzemeltetett aránya, %	Tízezer lakosra jutó vendéglátóhelyek száma
Vendéglátóhely	563	33,9	60,1
ebből:			
italüzlet és zenés szórakozóhely	193	40,9	20,6
étterem, büfé	280	30,4	29,9
cukrászda	36	33,3	3,8

12.4. ábra

A vendégéjszakák számának alakulása a kereskedelmi szálláshelyeken



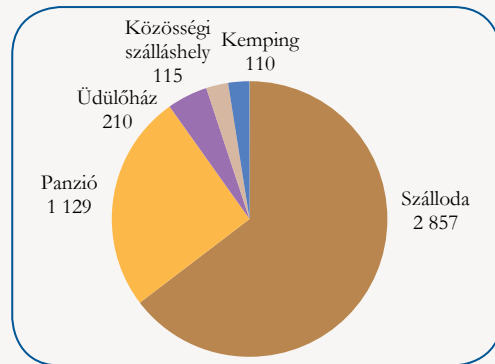
12.4. tábla

Az egyéb szálláshelyek vendégforgalma, 2014

Megnevezés	Egyéb szálláshelyek	Ebből: falusi szállásadás aránya, %
Szállásadók száma	177	6,2
Férőhelyek száma	1 388	4,3
Vendégek száma	19 876	2,8
ebből: külföldi	2 135	3,3
Vendégéjszakák száma	58 860	3,3
ebből: külföldi	5 292	4,6

12.5. ábra

A kereskedelmi szálláshelyek férőhelyei szállástípus szerint, 2014



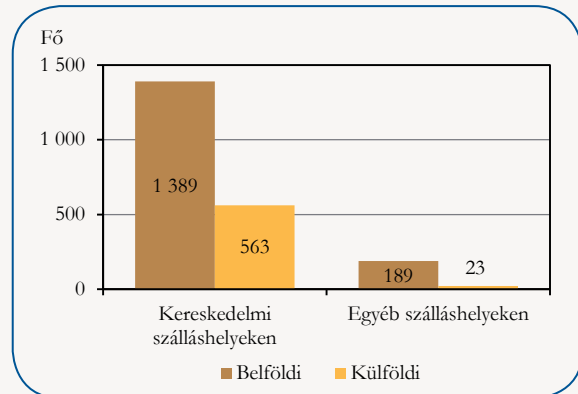
12.5. tábla

A kereskedelmi szálláshelyek vendégforgalma, 2014

Megnevezés	Vendégek száma	Ebből: külföldiek aránya, %	Vendégéjszakák száma	Ebből: külföldiek aránya, %
Szálloda	146 222	31,0	356 306	22,7
Panzió	33 486	22,0	66 313	22,9
Üdülőház	1 798	0,8	4 011	0,6
Közösségi szálláshely	1 357	0,3	3 867	0,2
Kemping	129	46,5	332	45,8
Összesen	182 992	28,8	430 829	22,4

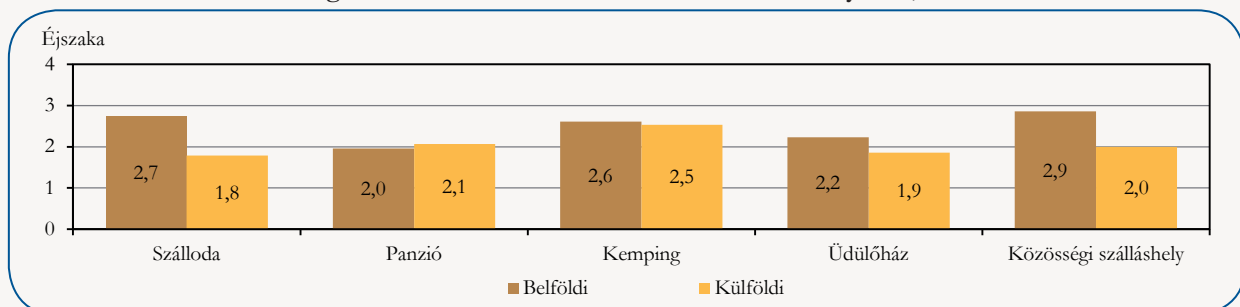
12.6. ábra

Vendégek száma ezer lakosra, 2014



12.7. ábra

Átlagos tartózkodási idő a kereskedelmi szálláshelyeken, 2014



13. Balatonboglári borvidék



Földrajzi elhelyezkedés

A Balaton déli partján, mintegy 50 km hosszúságban, helyenként 20–25 km szélességbe benyúlva helyezkedik el.

Klíma

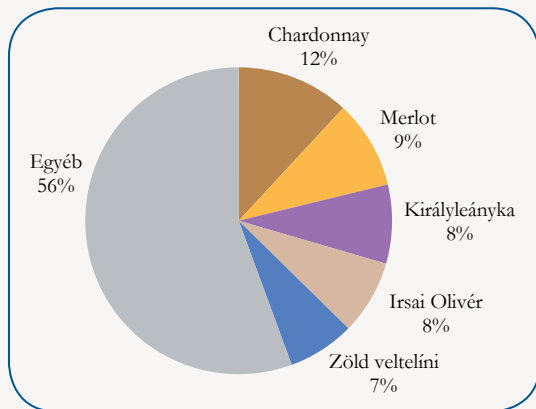
A Balaton hatásának köszönhetően az országra jellemző kontinentális klímánál kiegyenlítettebb időjárás jellemző.

Talaj

Mélyrétegű, jó tápanyag- és vízgazdálkodású, alacsony mésztartalmú talajok jellemzők.

13.1. ábra

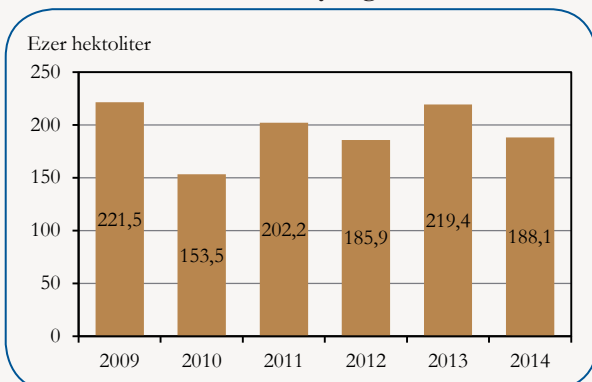
Az ültetvényterület megoszlása a természetett szőlőfajták szerint, 2013



Forrás: Hegyközségek Nemzeti Tanácsa.

13.2. ábra

Az előállított bor mennyiségének alakulása



Forrás: Hegyközségek Nemzeti Tanácsa.

13.1. tábla

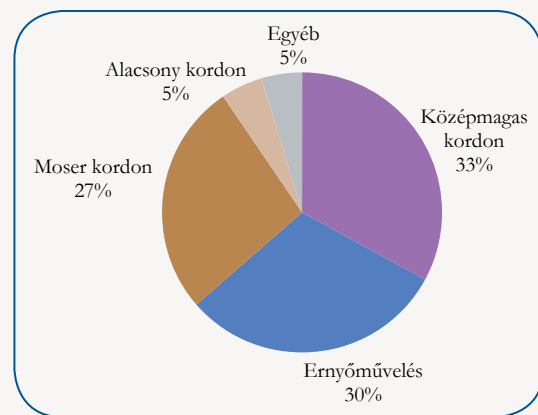
Alapadatok, 2014

Települések száma	35
ebből: város	6
A települések területe, km ²	1 057
Lakónépesség száma az év végén, fő	61 746
Népsűrűség, fő/km ²	58
Élveszületés ezer lakosra	7,5
Halálozás ezer lakosra	13,7
Belföldi odavándorlás ezer lakosra	57,9
Belföldi elvándorlás ezer lakosra	62,6
15–64 éves népesség aránya, %	67,5
Foglalkoztatottak aránya, % ^{a)}	37,5
Munkanélküliek aránya, % ^{a)}	6,1

a) A teljes népességre vetítve, a 2011. évi népszámlálás adata alapján.

13.3. ábra

A főbb művelésmódok megoszlása, 2013



Forrás: Hegyközségek Nemzeti Tanácsa.

13.2. tábla

Főbb adatok, 2014

Megnevezés	Balatonboglári borvidék	Az összes borvidék százalékában
Szőlőtermesztők száma ^{a)}	1 896	4,6
Szüretelt terület, hektár	3 024	5,3
Átlagos ültetvény nagyság, hektár ^{a)}	1,66	105,4
Szőlőtermés összesen, tonna	23 064	6,6
Átlagos szőlőtermés, tonna/hektár	7,63	126,1

a) 2013. évi adat.

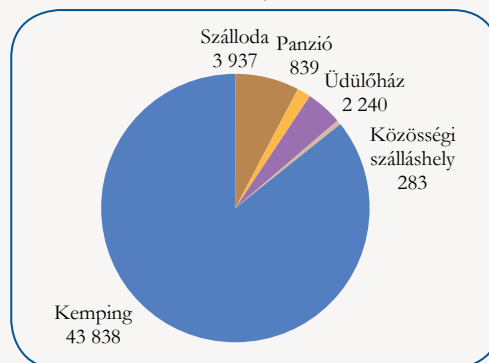
Forrás: Hegyközségek Nemzeti Tanácsa.

Vendéglátás, 2014

Megnevezés	Vendéglátóhelyek száma	Ebből: önálló vállalkozó által üzemeltetett aránya, %	Tízezer lakosra jutó vendéglátóhelyek száma
Vendéglátóhely	685	47,9	110,9
ebből:			
italüzlet és zenés szórakozóhely	201	53,7	32,6
étterem, büfé	396	43,9	64,1
cukrászda	59	59,3	9,6

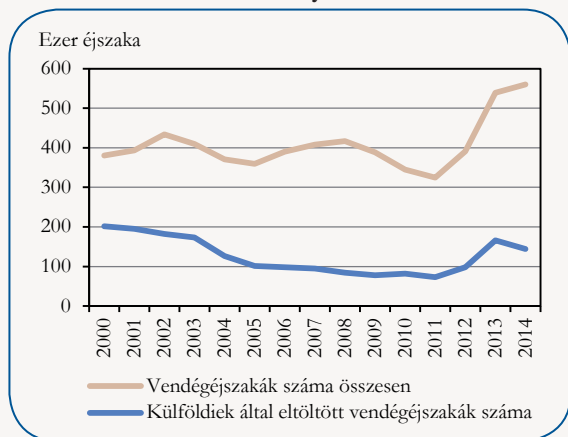
13.3. tábla

A kereskedelmi szálláshelyek férőhelyei szállástípus szerint, 2014



13.5. ábra

A vendégéjszakák számának alakulása a kereskedelmi szálláshelyeken



13.4. ábra

A kereskedelmi szálláshelyek vendégforgalma, 2014

Megnevezés	Vendégek száma	Ebből: külföldiek aránya, %	Vendégéjszakák száma	Ebből: külföldiek aránya, %
Szálloda	82 213	7,4	235 647	8,8
Panzió	8 074	12,2	25 715	14,2
Üdülőház	23 219	8,2	85 004	11,3
Közösségi szálláshely	2 485	0,1	8 982	0,0
Kemping	52 745	43,1	204 662	53,8
Összesen	168 736	18,8	560 010	25,7

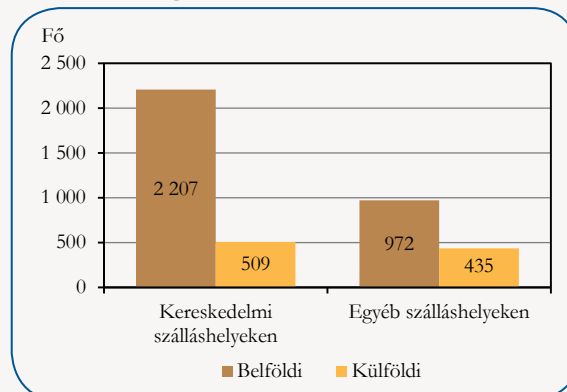
13.5. tábla

Az egyéb szálláshelyek vendégforgalma, 2014

Megnevezés	Egyéb szálláshelyek	Ebből: falusi szállásadás aránya, %
Szállásadók száma	4 885	0,1
Férőhelyek száma	29 008	0,1
Vendégek száma	87 396	0,0
ebből: külföldi	27 028	0,1
Vendégéjszakák száma	406 573	0,1
ebből: külföldi	129 276	0,1

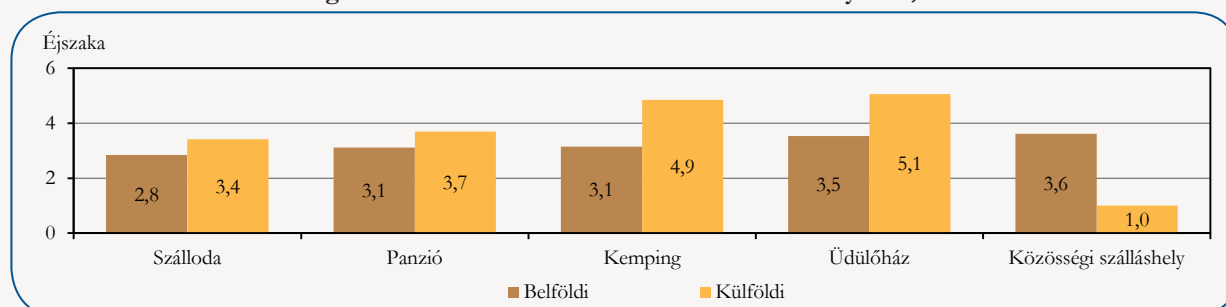
13.4. tábla

Vendégek száma ezer lakosra, 2014



13.6. ábra

Átlagos tartózkodási idő a kereskedelmi szálláshelyeken, 2014



13.7. ábra

14. Pécsi borvidék



Földrajzi elhelyezkedés

A Mecsek északi szelektől védett déli kiettségű lejtőin, a Szederkény és Mohács környéki szelíd dombok oldalain, illetve a Zselic délkeleti lankáin található.

Klíma

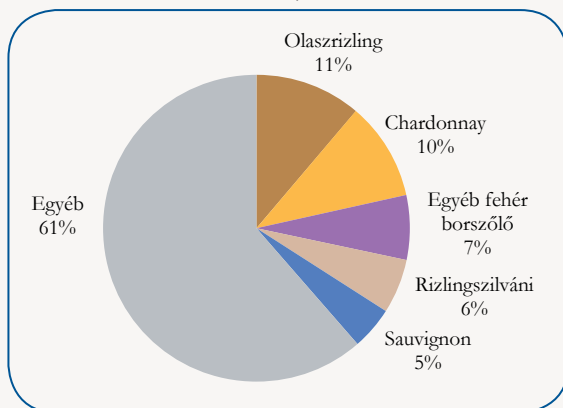
Hazánk egyik legmelegebb borvidéke. Klímája, időjárása szubmediterrán jellegű, időjárását döntően az atlantikus és mediterrán hatás alakítja.

Talaj

Talajszerkezete változatos: pannon üledék, lösz (nyugati rész), triász mészkő, permi homokkő (Jakab-hegy), permi agyagpala, rendzina fekete és vörösayagos változatai stb.

14.1. ábra

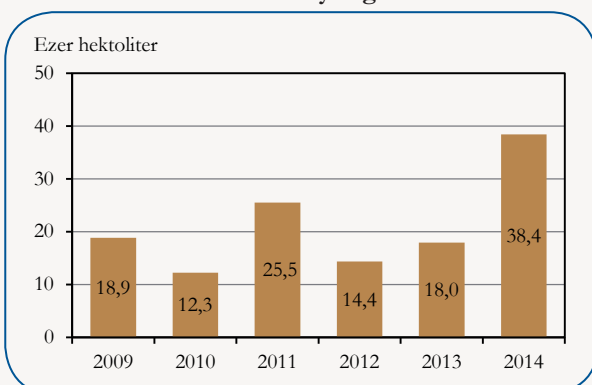
Az ültetvényterület megoszlása a természetett szőlőfajták szerint, 2013



Forrás: Hegyközségek Nemzeti Tanácsa.

14.2. ábra

Az előállított bor mennyiségének alakulása



Forrás: Hegyközségek Nemzeti Tanácsa.

14.1. tábla

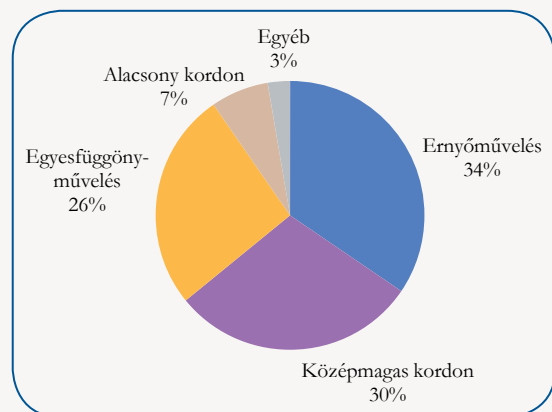
Alapadatok, 2014

Települések száma	34
ebből: város	6
A települések területe, km ²	847
Lakónépesség száma az év végén, fő	212 009
Népsűrűség, fő/km ²	250
Élveszületés ezer lakosra	7,9
Halálozás ezer lakosra	12,9
Belföldi odavándorlás ezer lakosra	49,9
Belföldi elvándorlás ezer lakosra	49,8
15–64 éves népesség aránya, %	67,2
Foglalkoztatottak aránya, % ^{a)}	38,4
Munkanélküliek aránya, % ^{a)}	6,0

a) A teljes népességre vetítve, a 2011. évi népszámlálás adata alapján.

14.3. ábra

A főbb művelésmódok megoszlása, 2013



Forrás: Hegyközségek Nemzeti Tanácsa.

14.2. tábla

Főbb adatok, 2014

Megnevezés	Pécsi borvidék	Az összes borvidék százalékában
Szőlőtermesztők száma ^{a)}	754	1,8
Szüretelt terület, hektár	489	0,9
Átlagos ültetvény nagyság, hektár ^{a)}	0,86	54,6
Szőlőtermés összesen, tonna	1 739	0,5
Átlagos szőlőtermés, tonna/hektár	3,56	58,8

a) 2013. évi adat.

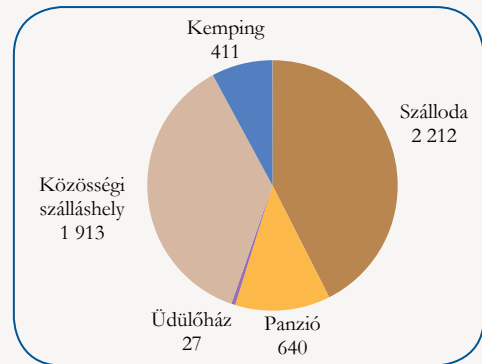
Forrás: Hegyközségek Nemzeti Tanácsa.

Vendéglátás, 2014

Megnevezés	Vendéglátóhelyek száma	Ebből: önálló vállalkozó által üzemeltetett aránya, %	Tízezer lakosra jutó vendéglátóhelyek száma
Vendéglátóhely	1 250	26,6	59,0
ebből:			
italüzlet és zenés szórakozóhely	418	34,0	19,7
étterem, büfé	564	25,0	26,6
cukrászda	87	27,6	4,1

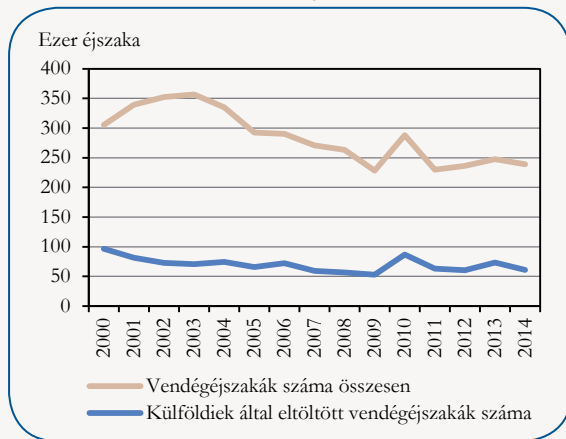
14.3. tábla

A kereskedelmi szálláshelyek férőhelyei szállástípus szerint, 2014



14.5. ábra

A vendégéjszakák számának alakulása a kereskedelmi szálláshelyeken



14.4. ábra

A kereskedelmi szálláshelyek vendégforgalma, 2014

Megnevezés	Vendégek száma	Ebből: külföldiek aránya, %	Vendégéjszakák száma	Ebből: külföldiek aránya, %
Szálloda	90 055	25,2	179 844	28,3
Panzió	17 175	13,9	33 964	21,6
Üdülőház	247	10,1	464	9,5
Közösségi szálláshely	11 684	7,9	22 802	9,8
Kemping	1 261	46,3	2 200	33,9
Összesen	120 422	22,1	239 274	25,6

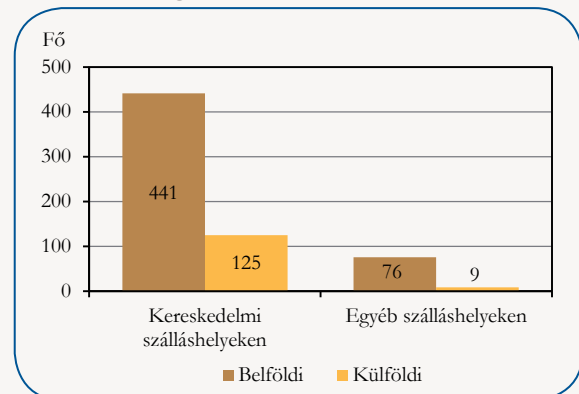
14.5. tábla

Az egyéb szálláshelyek vendégforgalma, 2014

Megnevezés	Egyéb szálláshelyek	Ebből: falusi szállásadás aránya, %
Szállásadók száma	301	22,9
Férőhelyek száma	1 827	22,6
Vendégek száma	17 967	16,9
ebből: külföldi	1 898	9,1
Vendégéjszakák száma	44 312	14,5
ebből: külföldi	5 982	12,9

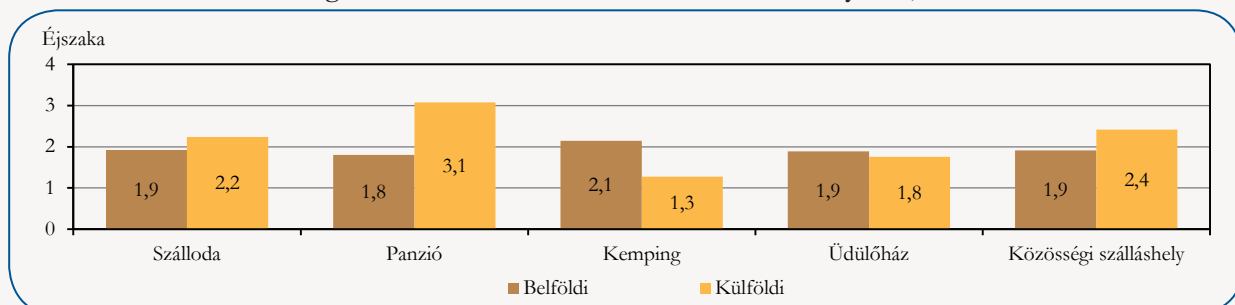
14.4. tábla

Vendégek száma ezer lakosra, 2014



14.6. ábra

Átlagos tartózkodási idő a kereskedelmi szálláshelyeken, 2014



14.7. ábra

15. Szekszárdi borvidék



Földrajzi elhelyezkedés

A Szekszárdi-dombságon és a Geresdi-dombság észak-keleti részén terül el.

Klíma

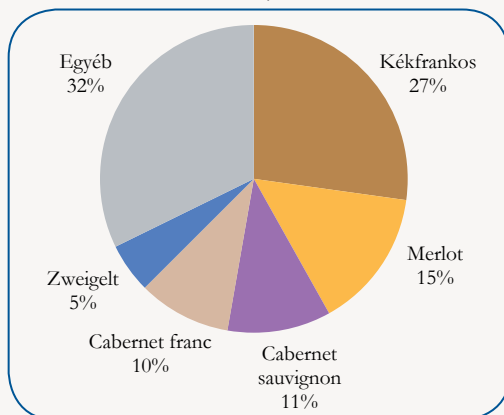
Az atlanti és a mediterrán hatás a döntő, de jelentős a kontinentális klíma befolyása is. Különösen fontos a Duna éghajlatbefolyásoló hatása a borvidéken, csökkenti a szélsőséges hőmérséklet-változások hatásait.

Talaj

A dombsorokat lösztakaró borítja, míg a lejtőket, töréslépcsőket és az idősebb deráziós völgyek fenekét vékony lejtőtörmelékös lösz fedi. Jellemzők a Ramann-féle barna erdőtalajok különböző mértékben erodált változatai, de gyakoriak a löszkopárok is.

15.1. ábra

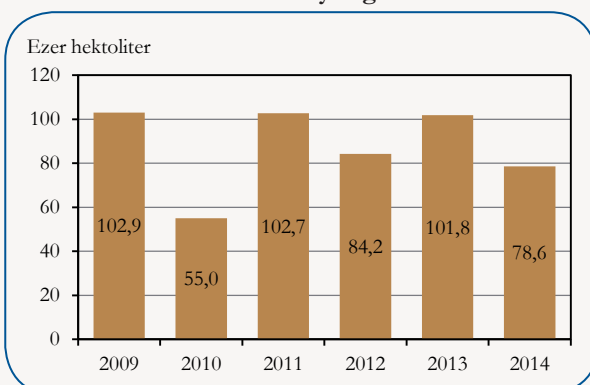
Az ültetvényterület megoszlása a természet szőlőfajták szerint, 2013



Forrás: Hegyközségek Nemzeti Tanácsa.

15.2. ábra

Az előállított bor mennyiségének alakulása



Forrás: Hegyközségek Nemzeti Tanácsa.

Alapadatok, 2014

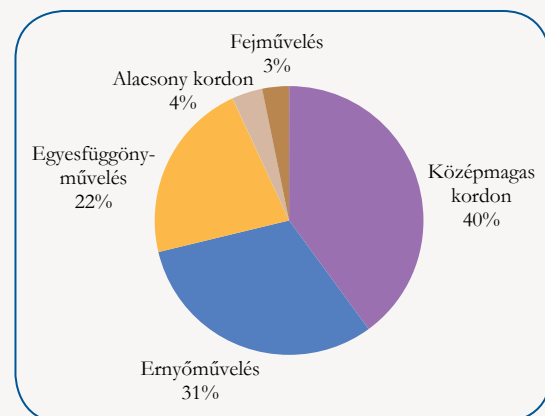
15.1. tábla

Települések száma	15
ebből: város	2
A települések területe, km ²	622
Lakónépesség száma az év végén, fő	57 549
Népsűrűség, fő/km ²	93
Élveszületés ezer lakosra	9,3
Halálozás ezer lakosra	13,1
Belföldi odavándorlás ezer lakosra	53,5
Belföldi elvándorlás ezer lakosra	56,0
15–64 éves népesség aránya, %	67,0
Foglalkoztatottak aránya, % ^{a)}	40,4
Munkanélküliek aránya, % ^{a)}	4,7

a) A teljes népességre vetítve, a 2011. évi népszámlálás adata alapján.

15.3. ábra

A főbb művelésmódok megoszlása, 2013



Forrás: Hegyközségek Nemzeti Tanácsa.

15.2. tábla

Főbb adatok, 2014

Megnevezés	Szekszárdi borvidék	Az összes borvidék százalékában
Szőlőtermesztők száma ^{a)}	994	2,4
Szüretelt terület, hektár	2 099	3,6
Átlagos ültetvény nagyság, hektár ^{a)}	2,23	140,9
Szőlőtermés összesen, tonna	10 467	3,0
Átlagos szőlőtermés, tonna/hektár	4,99	82,4

a) 2013. évi adat.

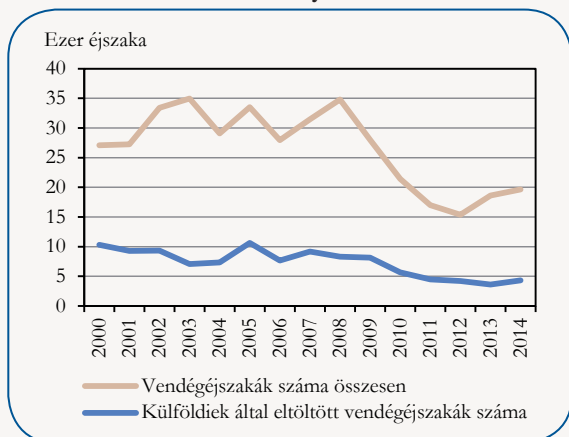
Forrás: Hegyközségek Nemzeti Tanácsa.

15.3. tábla
Vendéglátás, 2014

Megnevezés	Vendéglátóhelyek száma	Ebből: önálló vállalkozó által üzemeltetett aránya, %	Tízezer lakosra jutó vendéglátóhelyek száma
Vendéglátóhely	289	40,1	50,2
ebből:			
italüzlet és zenés szórakozóhely	96	52,1	16,7
étterem, büfé	136	38,2	23,6
cukrászda	23	30,4	4,0

15.4. ábra

A vendégéjszakák számának alakulása a kereskedelmi szálláshelyeken



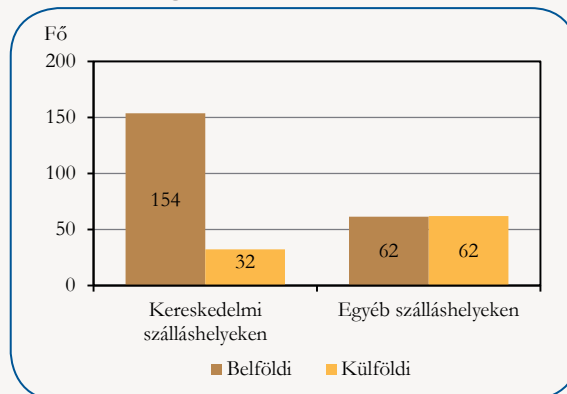
15.4. tábla

Az egyéb szálláshelyek vendégforgalma, 2014

Megnevezés	Egyéb szálláshelyek	Ebből: falusi szállásadás aránya, %
Szállásadók száma	87	39,1
Férőhelyek száma	632	39,1
Vendégek száma	7 140	18,4
ebből: külföldi	3 582	3,5
Vendégéjszakák száma	15 362	23,6
ebből: külföldi	8 138	4,8

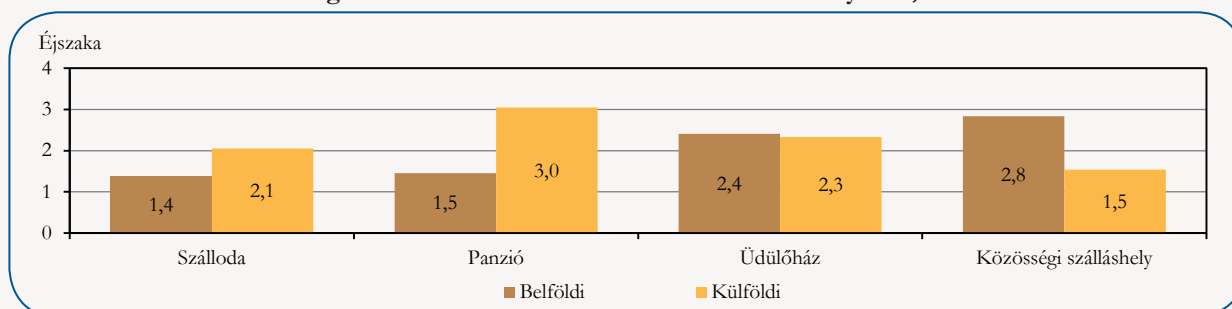
15.6. ábra

Vendégek száma ezer lakosra, 2014

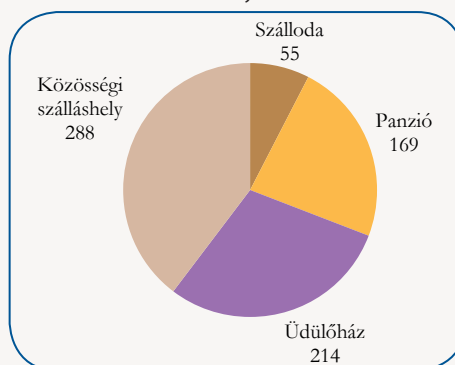


15.7. ábra

Átlagos tartózkodási idő a kereskedelmi szálláshelyeken, 2014



15.7. ábra

15.5. ábra
A kereskedelmi szálláshelyek férőhelyei szállástípus szerint, 2014

15.5. tábla

A kereskedelmi szálláshelyek vendégforgalma, 2014

Megnevezés	Vendégek száma	Ebből: külföldiek aránya, %	Vendégéjszakák száma	Ebből: külföldiek aránya, %
Szálloda	3 809	30,9	6 038	40,1
Panzió	4 291	10,1	6 933	19,1
Üdülőház	1 900	11,2	4 559	10,8
Közösségi szálláshely	756	5,4	2 089	3,0
Kemping	–	–	–	–
Összesen	10 756	17,3	19 619	21,9

15.6. ábra

15.7. ábra

16. Villányi borvidék



Földrajzi elhelyezkedés

A környező síkságból kiemelkedő Villányi-hegység déli kitérítésű lankáin kb. 25 km hosszan terül el. Hazánk legdélebbi borvidéke.

Klíma

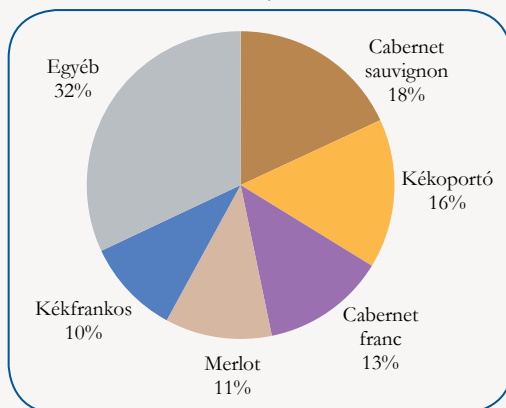
Keveredik a kontinentális és a mediterrán éghajlat, a szőlőborította déli lejtőkön elsősorban a mediterrán hatás érvényesül.

Talaj

Alapkőzete mészkő és dolomit, amelyen csernozjom barna erdőtalaj alakult ki. A talajtakaró a lejtőkön változó vastagságú, mészben gazdag agyagos lösz, melyeket a fennsík jellegű hegytetőn több helyen rendzina vált.

16.1. ábra

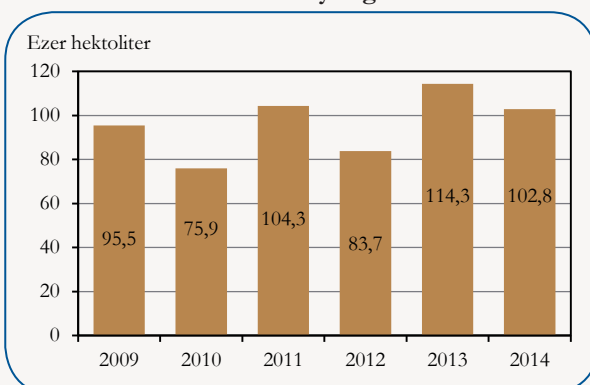
Az ültetvényterület megoszlása a természetett szőlőfajták szerint, 2013



Forrás: Hegyközségek Nemzeti Tanácsa.

16.2. ábra

Az előállított bor mennyiségének alakulása



Forrás: Hegyközségek Nemzeti Tanácsa.

16.1. tábla

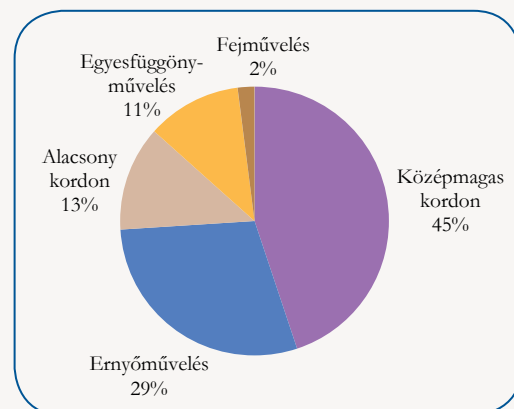
Alapadatok, 2014

Települések száma	17
ebből: város	3
A települések területe, km ²	274
Lakónépesség száma az év végén, fő	22 306
Népsűrűség, fő/km ²	82
Élvezületés ezer lakosra	8,1
Halálozás ezer lakosra	13,4
Belföldi odavándorlás ezer lakosra	62,7
Belföldi elvándorlás ezer lakosra	61,6
15–64 éves népesség aránya, %	67,4
Foglalkoztatottak aránya, % ^{a)}	37,4
Munkanélküliek aránya, % ^{a)}	6,8

a) A teljes népességre vetítve, a 2011. évi népszámlálás adata alapján.

16.3. ábra

A főbb művelésmódok megoszlása, 2013



Forrás: Hegyközségek Nemzeti Tanácsa.

16.2. tábla

Főbb adatok, 2014

Megnevezés	Villányi borvidék	Az összes borvidék százalékában
Szőlőtermesztők száma ^{a)}	1 375	3,4
Szüretelt terület, hektár	2 363	4,1
Átlagos ültetvény nagyság, hektár ^{a)}	1,79	113,7
Szőlőtermés összesen, tonna	13 111	3,8
Átlagos szőlőtermés, tonna/hektár	5,55	91,7

a) 2013. évi adat.

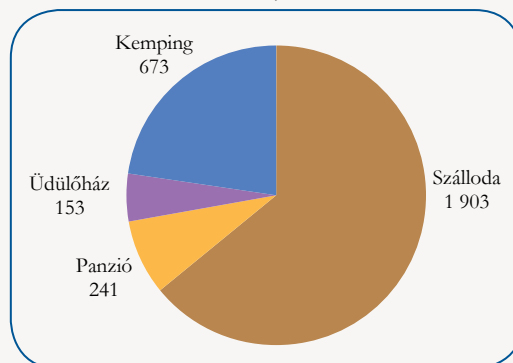
Forrás: Hegyközségek Nemzeti Tanácsa.

Vendéglátás, 2014

Megnevezés	Vendéglátóhelyek száma	Ebből: önálló vállalkozó által üzemeltetett aránya, %	Tízezer lakosra jutó vendéglátóhelyek száma
Vendéglátóhely	227	40,5	101,8
ebből:			
italüzlet és zenés szórakozóhely	87	41,4	39,0
étterem, büfé	109	44,0	48,9
cukrászda	22	27,3	9,9

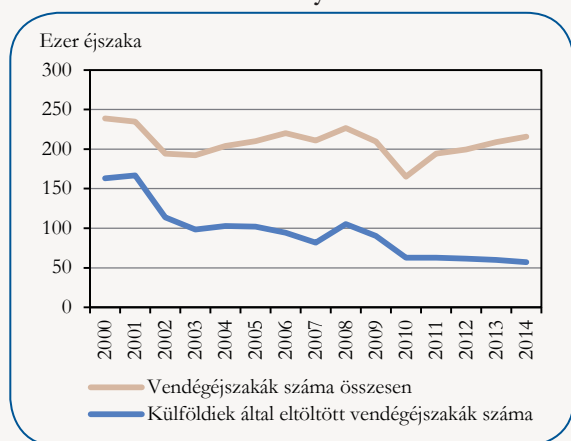
16.3. tábla

A kereskedelmi szálláshelyek férőhelyei szállástípus szerint, 2014



16.5. ábra

A vendégéjszakák számának alakulása a kereskedelmi szálláshelyeken



16.4. ábra

A kereskedelmi szálláshelyek vendégforgalma, 2014

Megnevezés	Vendégek száma	Ebből: külföldiek aránya, %	Vendégéjszakák száma	Ebből: külföldiek aránya, %
Szálloda	63 985	15,3	176 673	25,9
Panzió	7 625	8,4	14 591	21,5
Üdülőház	4 155	9,7	10 876	12,3
Közösségi szálláshely	–	–	–	–
Kemping	4 055	34,9	13 773	50,6
Összesen	79 820	15,4	215 913	26,5

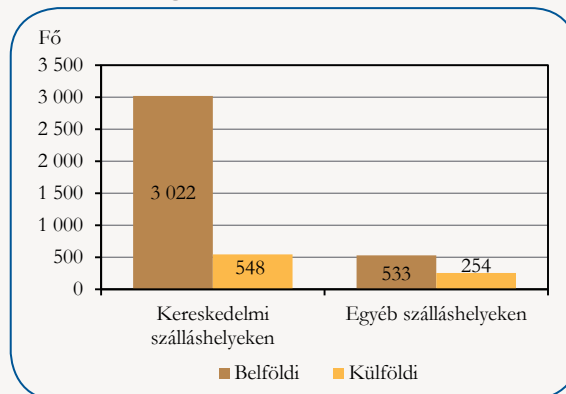
16.5. tábla

Az egyéb szálláshelyek vendégforgalma, 2014

Megnevezés	Egyéb szálláshelyek	Ebből: falusi szállásadás aránya, %
Szállásadók száma	1 220	0,6
Férőhelyek száma	4 774	1,1
Vendégek száma	17 601	0,1
ebből: külföldi	5 690	–
Vendégéjszakák száma	62 075	0,1
ebből: külföldi	32 918	–

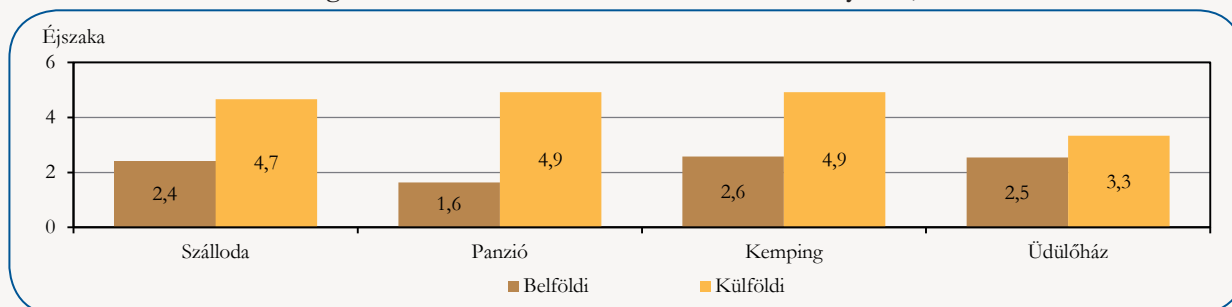
16.4. tábla

Vendégek száma ezer lakosra, 2014



16.6. ábra

Átlagos tartózkodási idő a kereskedelmi szálláshelyeken, 2014



16.7. ábra

17. Bükki borvidék



Földrajzi elhelyezkedés

A Bükk hegység déli oldalán található.

Klíma

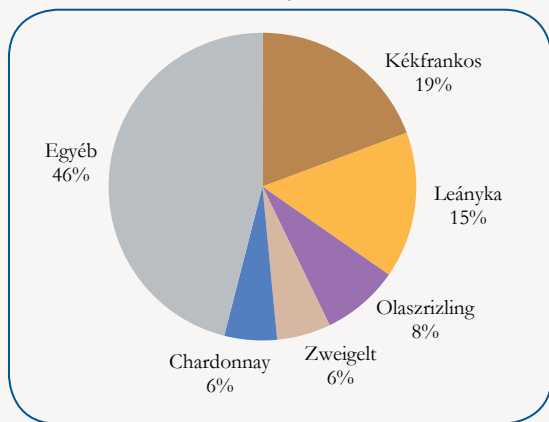
Éghajlata kevésbé kiegyenlített és esetenként kemény tél is előfordul. A tavasz általában későn köszönt be, és nem ritkák az október végi fagyok sem.

Talaj

Általában riolittufán kialakult lösz, fekete nyiroktalajok, barnaföldek és agyagbemosódásos erdőtalajok a jellemzők.

17.1. ábra

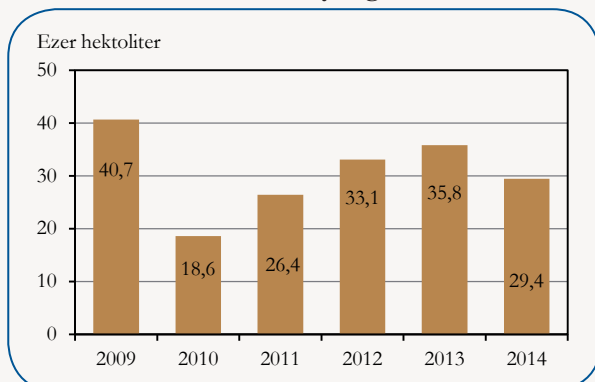
Az ültetvényterület megoszlása a természetett szőlőfajták szerint, 2013



Forrás: Hegyközségek Nemzeti Tanácsa.

17.2. ábra

Az előállított bor mennyiségének alakulása



Forrás: Hegyközségek Nemzeti Tanácsa.

17.1. tábla

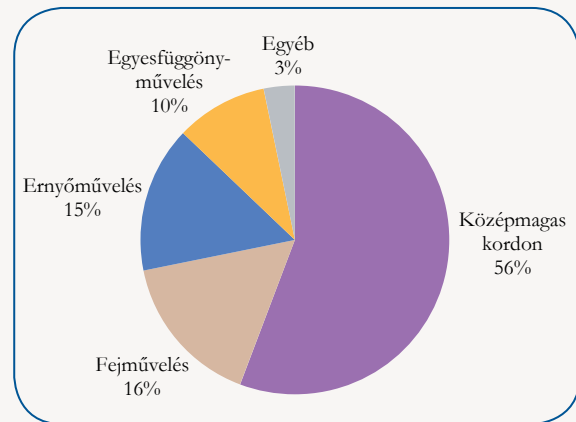
Alapadatok, 2014

Települések száma	24
ebből: város	6
A települések területe, km ²	1 049
Lakónépesség száma az év végén, fő	227 750
Népsűrűség, fő/km ²	217
Élveszületés ezer lakosra	9,0
Halálozás ezer lakosra	14,7
Belföldi odavándorlás ezer lakosra	41,8
Belföldi elvándorlás ezer lakosra	44,4
15–64 éves népesség aránya, %	67,2
Foglalkoztatottak aránya, % ^{a)}	37,0
Munkanélküliek aránya, % ^{a)}	6,8

a) A teljes népességre vetítve, a 2011. évi népszámlálás adata alapján.

17.3. ábra

A főbb művelésmódok megoszlása, 2013



Forrás: Hegyközségek Nemzeti Tanácsa.

17.2. tábla

Főbb adatok, 2014

Megnevezés	Bükki borvidék	Az összes borvidék százalékában
Szőlőtermesztők száma ^{a)}	1 080	2,6
Szüretelt terület, hektár	869	1,5
Átlagos ültetvény nagyság, hektár ^{a)}	0,92	58,6
Szőlőtermés összesen, tonna	3 596	1,0
Átlagos szőlőtermés, tonna/hektár	4,14	68,4

a) 2013. évi adat.

Forrás: Hegyközségek Nemzeti Tanácsa.

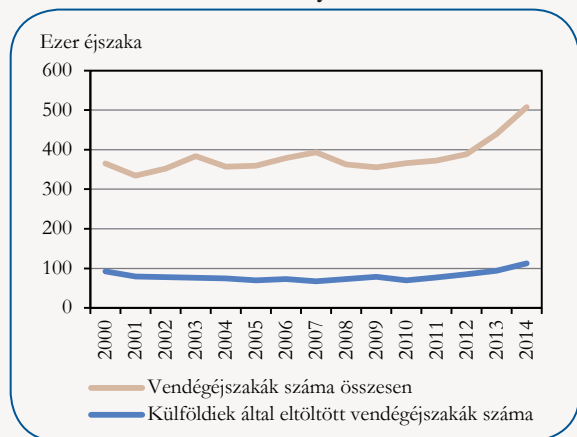
17.3. tábla

Vendéglátás, 2014

Megnevezés	Vendéglátóhelyek száma	Ebből: önálló vállalkozó által üzemeltetett aránya, %	Tízezer lakosra jutó vendéglátóhelyek száma
Vendéglátóhely	1 325	27,8	58,2
ebből:			
italüzlet és zenés szórakozóhely	436	32,6	19,1
étterem, büfé	602	28,1	26,4
cukrászda	75	48,0	3,3

17.4. ábra

A vendégéjszakák számának alakulása a kereskedelmi szálláshelyeken



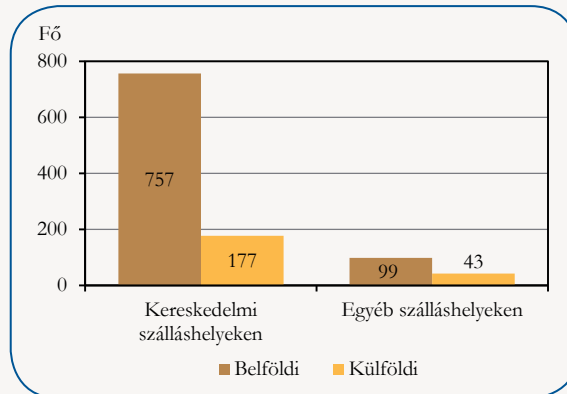
17.4. tábla

Az egyéb szálláshelyek vendégforgalma, 2014

Megnevezés	Egyéb szálláshelyek	Ebből: falusi szállásadás aránya, %
Szállásadók száma	795	3,6
Férőhelyek száma	5 399	3,2
Vendégek száma	32 508	1,9
ebből: külföldi	9 786	2,8
Vendégéjszakák száma	89 121	1,5
ebből: külföldi	30 875	1,6

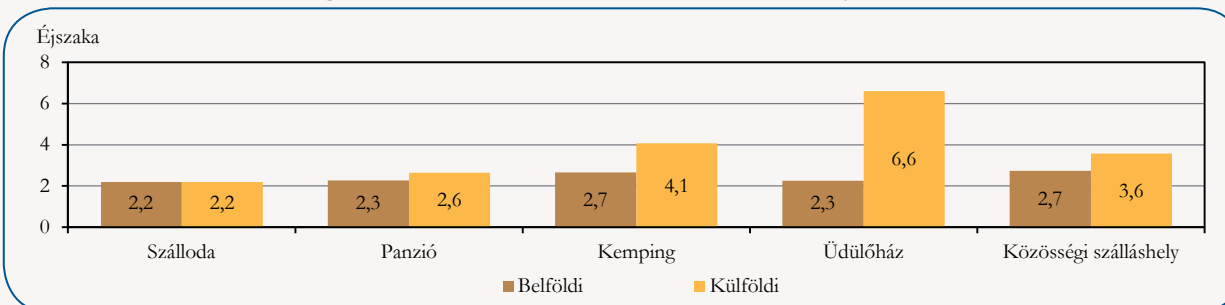
17.6. ábra

Vendégek száma ezer lakosra, 2014



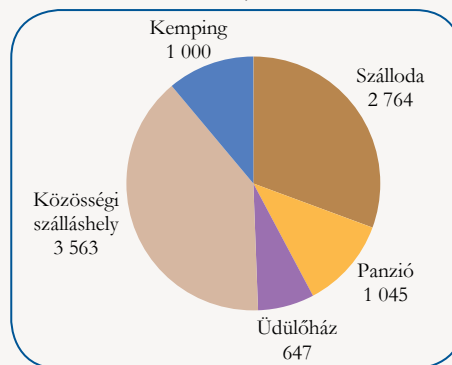
17.7. ábra

Átlagos tartózkodási idő a kereskedelmi szálláshelyeken, 2014



17.5. ábra

A kereskedelmi szálláshelyek férőhelyei szállástípus szerint, 2014



17.5. tábla

A kereskedelmi szálláshelyek vendégforgalma, 2014

Megnevezés	Vendégek száma	Ebből: külföldiek aránya, %	Vendégéjszakák száma	Ebből: külföldiek aránya, %
Szálloda	138 410	20,7	303 005	20,7
Panzió	29 565	7,8	68 218	9,0
Üdülőház	14 938	16,7	44 606	37,0
Közösségi szálláshely	23 117	10,0	65 128	12,7
Kemping	7 609	62,0	26 900	71,4
Összesen	213 639	18,9	507 857	22,2

17.6. ábra

17.7. ábra

18. Egri borvidék



Földrajzi elhelyezkedés

A Mátra és a Bükk-hegység között, az Északi-középhegység és az Alföld találkozási vonalán fekszik.

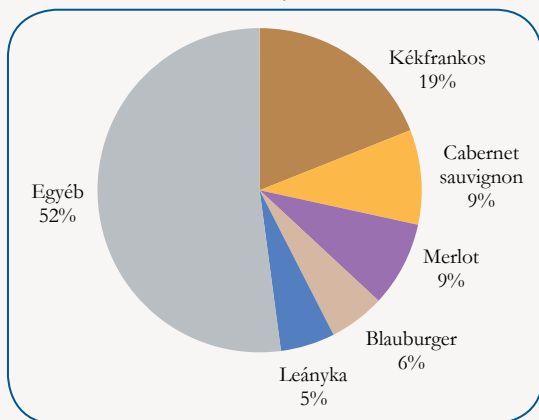
Klíma

Viszonylag későn tavaszodik, száraz jellegű a klíma.

Talaj

Vulkáni eredetű riolituffán képződött többféle (Ramann, csernozjom, kovárványos, erodált) barna erdőtalaj féleség jellemző.

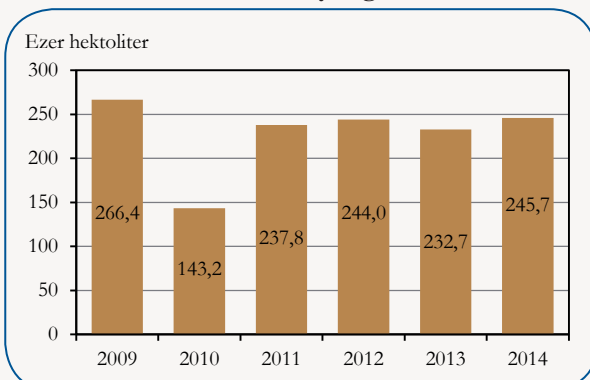
18.1. ábra
Az ültetvényterület megoszlása a természetett szőlőfajták szerint, 2013



Forrás: Hegyközségek Nemzeti Tanácsa.

18.2. ábra

Az előállított bor mennyiségének alakulása



Forrás: Hegyközségek Nemzeti Tanácsa.

Alapadatok, 2014

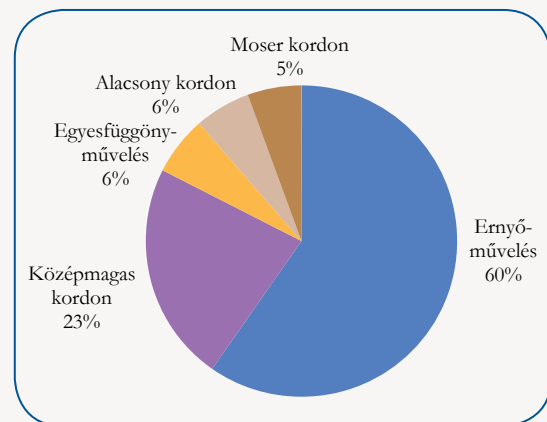
18.1. tábla

Települések száma	20
ebből: város	2
A települések területe, km ²	592
Lakónépesség száma az év végén, fő	86 917
Népsűrűség, fő/km ²	147
Élveszületés ezer lakosra	8,6
Halálozás ezer lakosra	11,0
Belföldi odavándorlás ezer lakosra	65,4
Belföldi elvándorlás ezer lakosra	62,1
15–64 éves népesség aránya, %	67,4
Foglalkoztatottak aránya, % ^{a)}	39,0
Munkanélküliek aránya, % ^{a)}	5,7

a) A teljes népességre vetítve, a 2011. évi népszámlálás adata alapján.

A főbb művelésmódok megoszlása, 2013

18.3. ábra



Forrás: Hegyközségek Nemzeti Tanácsa.

18.2. tábla

Főbb adatok, 2014

Megnevezés	Egri borvidék	Az összes borvidék százalékában
Szőlőtermesztők száma ^{a)}	2 677	6,5
Szüretelt terület, hektár	4 945	8,6
Átlagos ültetvény nagyság, hektár ^{a)}	2,02	127,9
Szőlőtermés összesen, tonna	31 288	9,0
Átlagos szőlőtermés, tonna/hektár	6,33	104,6

a) 2013. évi adat.

Forrás: Hegyközségek Nemzeti Tanácsa.

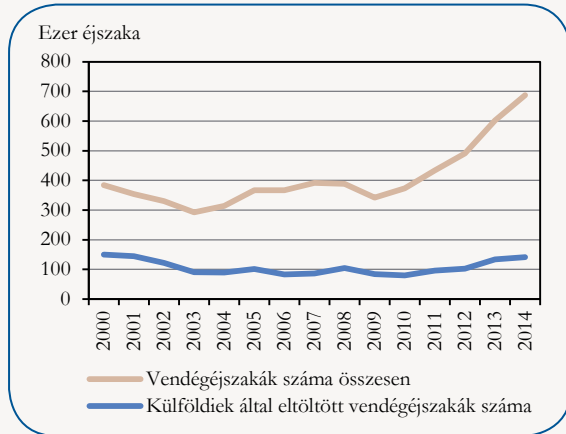
18.3. tábla

Vendéglátás, 2014

Megnevezés	Vendéglátóhelyek száma	Ebből: önálló vállalkozó által üzemeltetett aránya, %	Tízezer lakosra jutó vendéglátóhelyek száma
Vendéglátóhely	630	35,9	72,5
ebből:			
italüzlet és zenés szórakozóhely	235	42,1	27,0
étterem, büfé	280	27,5	32,2
cukrászda	45	46,7	5,2

18.4. ábra

A vendégéjszakák számának alakulása a kereskedelmi szálláshelyeken



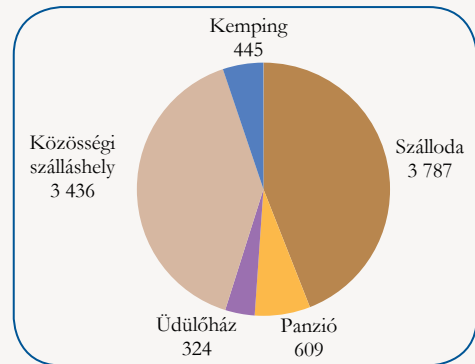
18.4. tábla

Az egyéb szálláshelyek vendégforgalma, 2014

Megnevezés	Egyéb szálláshelyek	Ebből: falusi szállásadás aránya, %
Szállásadók száma	503	26,8
Férőhelyek száma	3 904	26,3
Vendégek száma	59 362	18,2
ebből: külföldi	14 608	6,0
Vendégéjszakák száma	142 567	16,7
ebből: külföldi	38 269	5,0

18.5. ábra

A kereskedelmi szálláshelyek férőhelyei szállástípus szerint, 2014



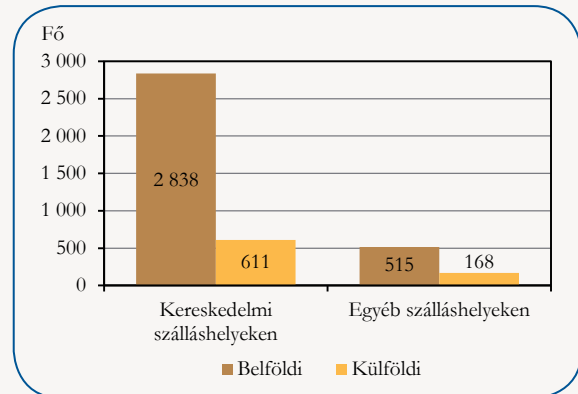
18.5. tábla

A kereskedelmi szálláshelyek vendégforgalma, 2014

Megnevezés	Vendégek száma	Ebből: külföldiek aránya, %	Vendégéjszakák száma	Ebből: külföldiek aránya, %
Szálloda	244 965	16,9	566 840	19,5
Panzió	15 994	26,8	34 542	32,0
Üdülőház	4 543	15,4	12 546	15,2
Közösségi szálláshely	30 146	18,3	59 849	25,0
Kemping	4 233	27,0	13 955	19,5
Összesen	299 881	17,7	687 732	20,5

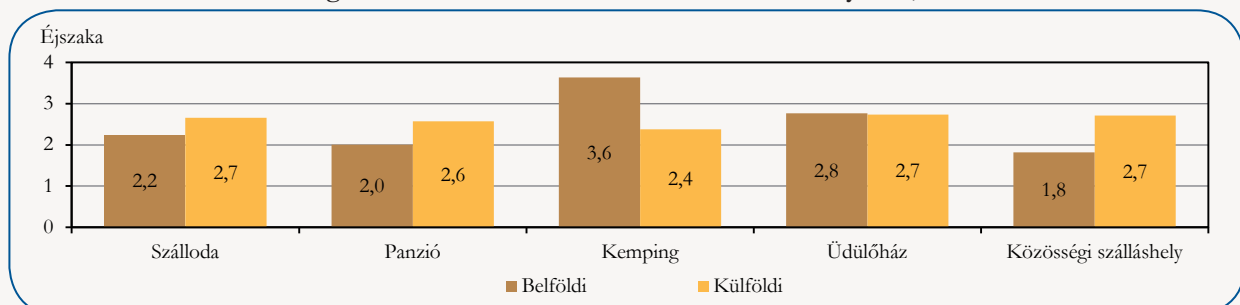
18.6. ábra

Vendégek száma ezer lakosra, 2014

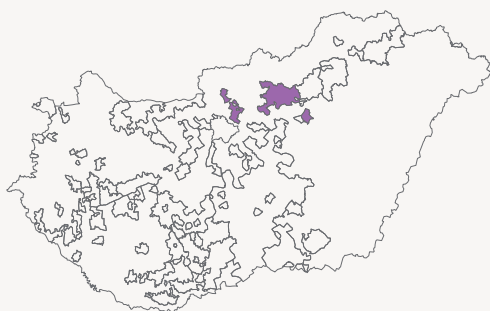


18.7. ábra

Átlagos tartózkodási idő a kereskedelmi szálláshelyeken, 2014



19. Mátrai borvidék



Földrajzi elhelyezkedés

Magyarország északi részén, a Mátra déli lejtőin helyezkedik el.

Klíma

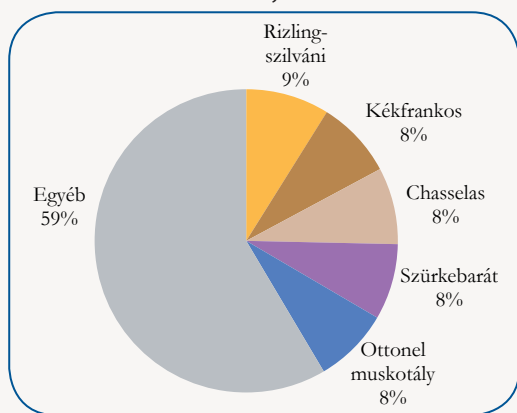
Klimatikus viszonyait a kontinentális éghajlat határozza meg, forró nyarak és a hideg telek jellemzik.

Talaj

Mezőségi és erdei talajok borítják, a mezőségi talajok a borvidék alsó, az erdei talajok a felső részén, kivágott erdők helyén alakultak ki.

19.1. ábra

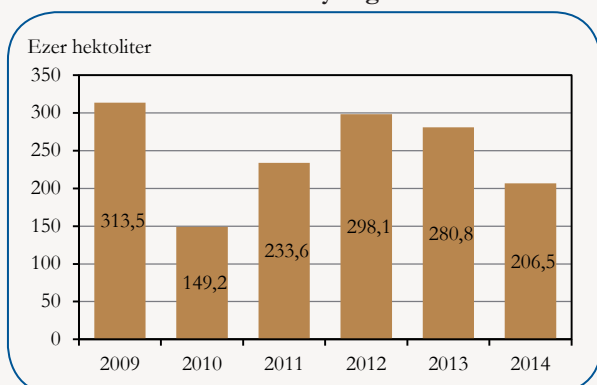
Az ültetvényterület megoszlása a termesztett szőlőfajták szerint, 2013



Forrás: Hegyközségek Nemzeti Tanácsa.

19.2. ábra

Az előállított bor mennyiségének alakulása



Forrás: Hegyközségek Nemzeti Tanácsa.

19.1. tábla

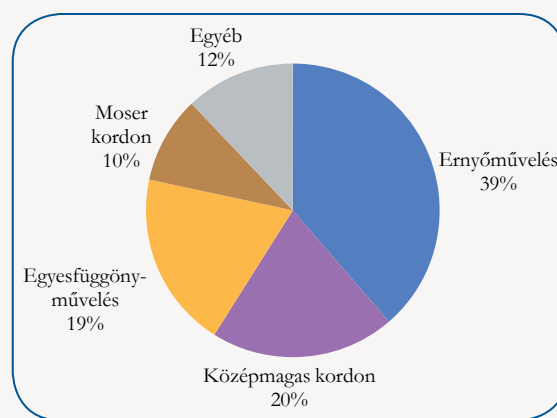
Alapadatok, 2014

Települések száma	34
ebből: város	9
A települések területe, km ²	1 168
Lakónépesség száma az év végén, fő	193 950
Népsűrűség, fő/km ²	166
Élvezületés ezer lakosra	9,1
Halálozás ezer lakosra	12,4
Belföldi odavándorlás ezer lakosra	56,0
Belföldi elvándorlás ezer lakosra	54,5
15–64 éves népesség aránya, %	66,8
Foglalkoztatottak aránya, % ^{a)}	40,3
Munkanélküliek aránya, % ^{a)}	5,3

a) A teljes népességre vetítve, a 2011. évi népszámlálás adata alapján.

19.3. ábra

A főbb művelésmódok megoszlása, 2013



Forrás: Hegyközségek Nemzeti Tanácsa.

19.2. tábla

Főbb adatok, 2014

Megnevezés	Mátrai borvidék	Az összes borvidék százalékában
Szőlőtermesztők száma ^{a)}	3 634	8,9
Szüretelt terület, hektár	5 068	8,8
Átlagos ültetvény nagyság, hektár ^{a)}	1,65	104,7
Szőlőtermés összesen, tonna	31 054	8,9
Átlagos szőlőtermés, tonna/hektár	6,13	101,3

a) 2013. évi adat.

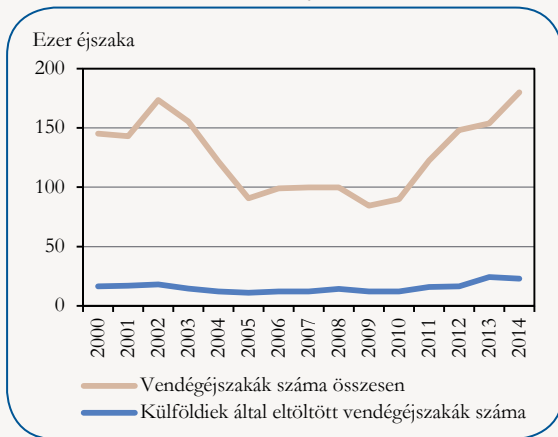
Forrás: Hegyközségek Nemzeti Tanácsa.

19.3. tábla

Vendéglátás, 2014

Megnevezés	Vendéglátóhelyek száma	Ebből: önálló vállalkozó által üzemeltetett aránya, %	Tízezer lakosra jutó vendéglátóhelyek száma
Vendéglátóhely	1 020	35,3	52,6
ebből:			
italüzlet és zenés szórakozóhely	324	44,1	16,7
étterem, büfé	481	34,3	24,8
cukrászda	96	35,4	4,9

19.4. ábra

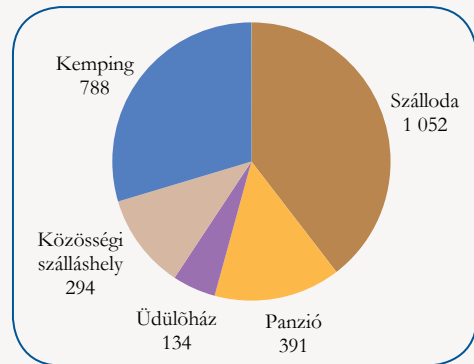
A vendégéjszakák számának alakulása a kereskedelmi szálláshelyeken

19.4. tábla

Az egyéb szálláshelyek vendégforgalma, 2014

Megnevezés	Egyéb szálláshelyek	Ebből: falusi szállásadás aránya, %
Szállásadók száma	180	27,8
Férőhelyek száma	1 249	31,1
Vendégek száma	9 506	43,4
ebből: külföldi	1 171	15,7
Vendégéjszakák száma	24 062	35,0
ebből: külföldi	4 837	9,8

19.5. ábra

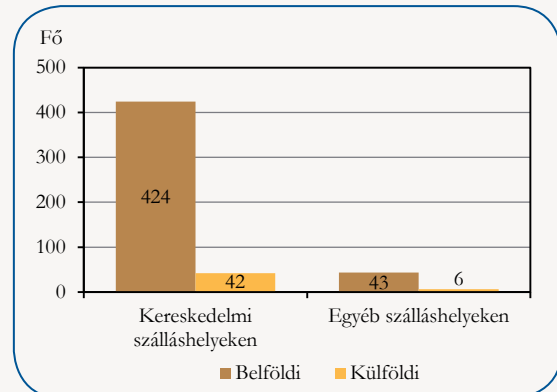
A kereskedelmi szálláshelyek férőhelyei szállástípus szerint, 2014

19.5. tábla

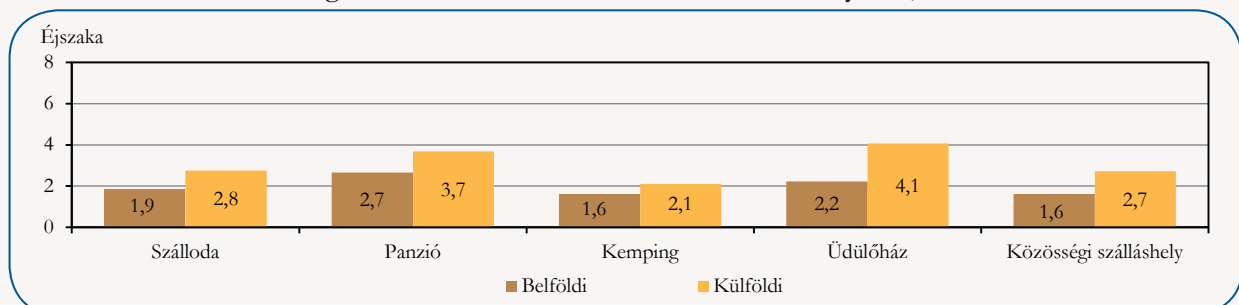
A kereskedelmi szálláshelyek vendégforgalma, 2014

Megnevezés	Vendégek száma	Ebből: külföldiek aránya, %	Vendégéjszakák száma	Ebből: külföldiek aránya, %
Szálloda	58 927	7,9	113 798	11,3
Panzió	8 530	14,5	24 019	19,0
Üdülőház	4 758	2,1	10 800	3,7
Közösségi szálláshely	6 037	16,6	10 880	25,0
Kemping	12 300	9,1	20 466	11,5
Összesen	90 552	9,0	179 963	12,7

19.6. ábra

Vendégek száma ezer lakosra, 2014

19.7. ábra

Átlagos tartózkodási idő a kereskedelmi szálláshelyeken, 2014

20. Tokaji borvidék



Földrajzi elhelyezkedés

Magyarország északkeleti részén, a Zempléni-hegység déli, délkeleti lábainál található. A tokaji történelmi borvidéket 2002-ben az UNESCO „kultúrtáj kategóriában” világörökségi területté nyilvánította.

Klíma

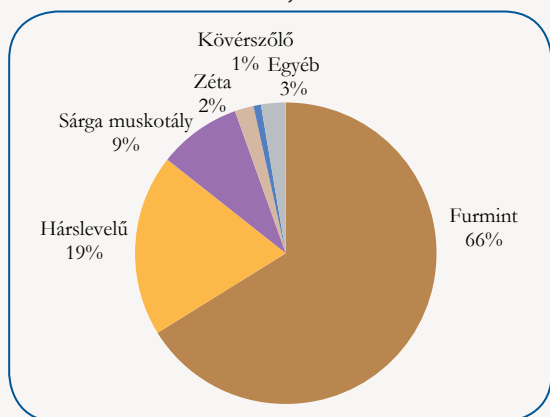
A borvidék kontinentális éghajlatú, de a világon egyedülálló, egyedi mikroklímával rendelkezik, ami kimondottan kedvez az aszúképződésnek.

Talaj

A legtöbb helyen vulkanikus alapkőzet (andezit, riolit, s ezek tufái), illetve az ezen kialakult nyiroktalaj található.

20.1. ábra

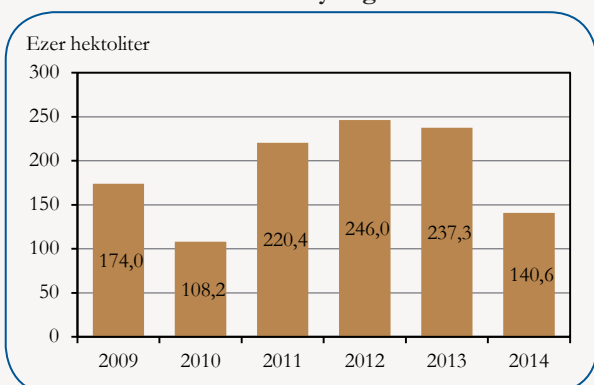
Az ültetvényterület megoszlása a természetett szőlőfajták szerint, 2013



Forrás: Hegyközségek Nemzeti Tanácsa.

20.2. ábra

Az előállított bor mennyiségének alakulása



Forrás: Hegyközségek Nemzeti Tanácsa.

20.1. tábla

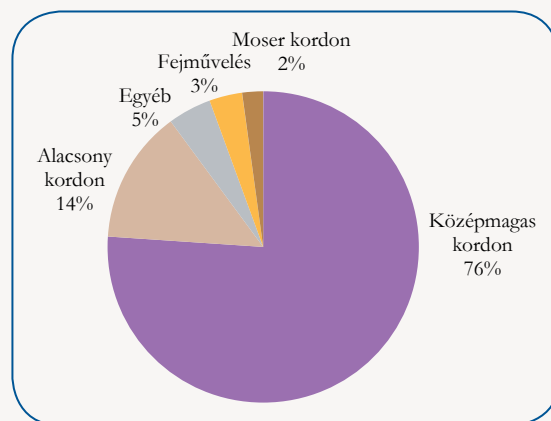
Alapadatok, 2014

Települések száma	27
ebből: város	5
A települések területe, km ²	873
Lakónépesség száma az év végén, fő	71 290
Népsűrűség, fő/km ²	82
Élveszületés ezer lakosra	8,4
Halálozás ezer lakosra	15,1
Belföldi odavándorlás ezer lakosra	48,6
Belföldi elvándorlás ezer lakosra	55,7
15–64 éves népesség aránya, %	68,5
Foglalkoztatottak aránya, % ^{a)}	35,5
Munkanélküliek aránya, % ^{a)}	6,8

a) A teljes népességre vetítve, a 2011. évi népszámlálás adata alapján.

20.3. ábra

A főbb művelésmódok megoszlása, 2013



Forrás: Hegyközségek Nemzeti Tanácsa.

20.2. tábla

Főbb adatok, 2014

Megnevezés	Tokaji borvidék	Az összes borvidék százalékában
Szőlőtermesztők száma ^{a)}	5 561	13,6
Szüretelt terület, hektár	4 634	8,1
Átlagos ültetvény nagyság, hektár ^{a)}	1,05	66,4
Szőlőtermés összesen, tonna	15 941	4,6
Átlagos szőlőtermés, tonna/hektár	3,44	56,9

a) 2013. évi adat.

Forrás: Hegyközségek Nemzeti Tanácsa.

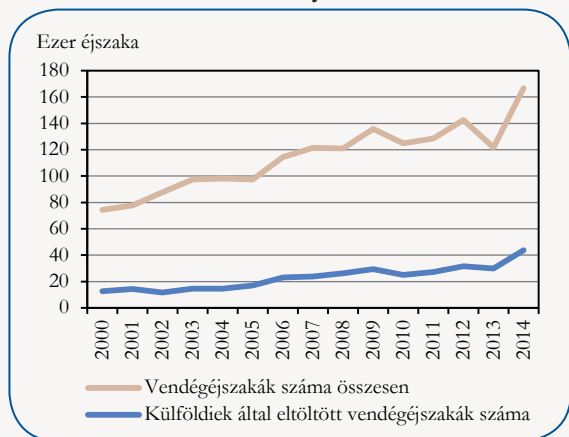
20.3. tábla

Vendéglátás, 2014

Megnevezés	Vendéglátóhelyek száma	Ebből: önálló vállalkozó által üzemeltetett aránya, %	Tízezer lakosra jutó vendéglátóhelyek száma
Vendéglátóhely	471	37,6	66,1
ebből:			
italüzlet és zenés szórakozóhely	211	48,3	29,6
étterem, büfé	174	31,6	24,4
cukrászda	24	41,7	3,4

20.4. ábra

A vendégéjszakák számának alakulása a kereskedelmi szálláshelyeken



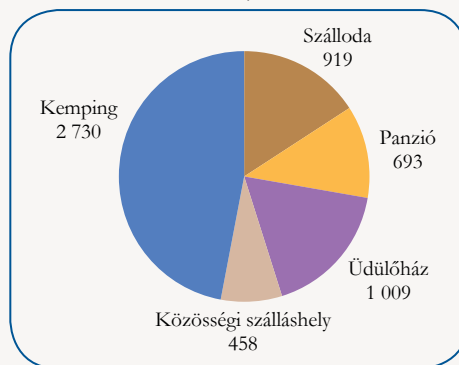
20.4. tábla

Az egyéb szálláshelyek vendégforgalma, 2014

Megnevezés	Egyéb szálláshelyek	Ebből: falusi szállásadás aránya, %
Szállásadók száma	262	22,9
Férőhelyek száma	2 332	22,3
Vendégek száma	17 770	16,1
ebből: külföldi	5 492	12,9
Vendégéjszakák száma	38 582	16,8
ebből: külföldi	11 903	16,0

20.5. ábra

A kereskedelmi szálláshelyek férőhelyei szállástípus szerint, 2014



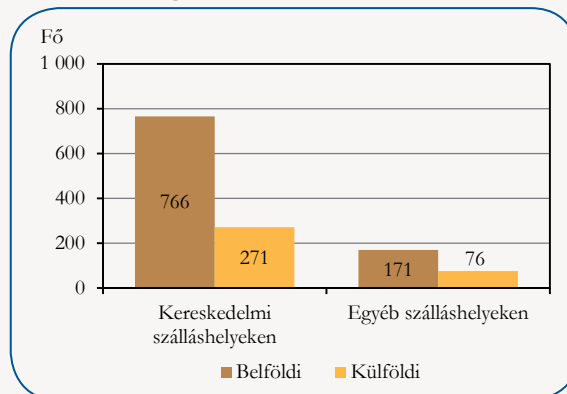
20.5. tábla

A kereskedelmi szálláshelyek vendégforgalma, 2014

Megnevezés	Vendégek száma	Ebből: külföldiek aránya, %	Vendégéjszakák száma	Ebből: külföldiek aránya, %
Szálloda	32 923	19,3	61 148	17,9
Panzió	10 059	14,6	21 187	14,9
Üdülőház	14 213	20,8	38 575	16,0
Közösségi szálláshely	3 084	7,8	10 563	5,2
Kemping	14 215	59,6	35 097	65,4
Összesen	74 494	26,1	166 570	26,3

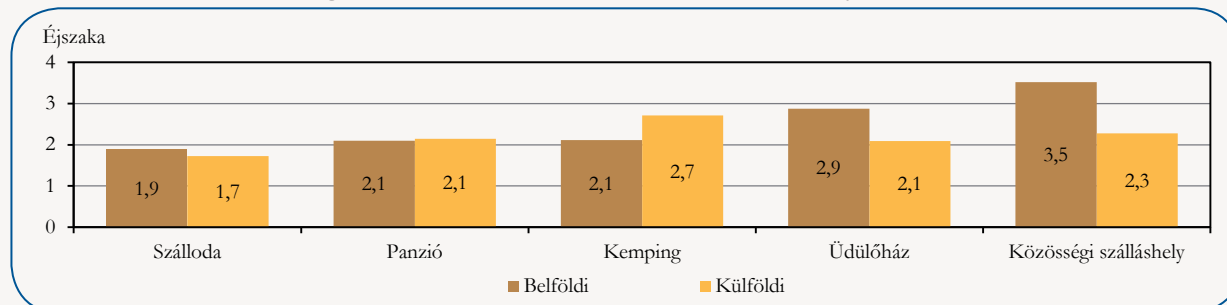
20.6. ábra

Vendégek száma ezer lakosra, 2014



20.7. ábra

Átlagos tartózkodási idő a kereskedelmi szálláshelyeken, 2014



21. Zalai borvidék



Földrajzi elhelyezkedés

Zala megyében, a Balatontól nyugatra helyezkedik el. A borvidék települései viszonylag nagy területen, szétszórtnan találhatók.

Klíma

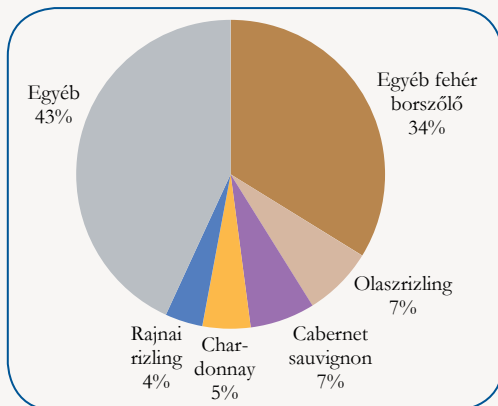
Szélsőségesen nagy hideg és meleg ritkán fordul elő. A nagyobb hőmérsékleti ingadozásokat jelentősen tompítják a Zala menti ártéri területek.

Talaj

Barna erdőtalaj, agyagbemosódásos barna erdőtalaj, rendzina, köves és földes kopárok, helyenként homokos-agyagos üledékek alkotják, lösztakaróval.

21.1. ábra

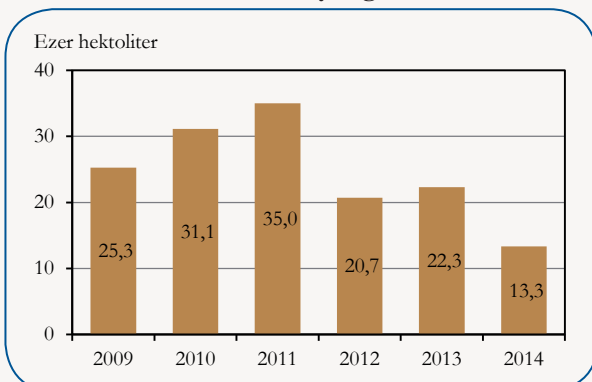
Az ültetvényterület megoszlása a természetett szőlőfajták szerint, 2013



Forrás: Hegyközségek Nemzeti Tanácsa.

21.2. ábra

Az előállított bor mennyiségének alakulása



Forrás: Hegyközségek Nemzeti Tanácsa.

21.1. tábla

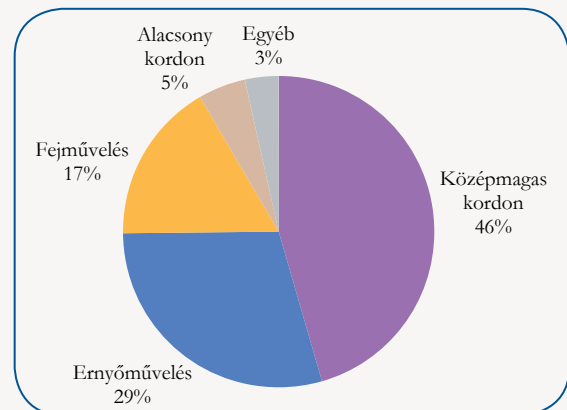
Alapadatok, 2014

Települések száma	38
ebből: város	5
A települések területe, km ²	929
Lakónépesség száma az év végén, fő	88 764
Népsűrűség, fő/km ²	96
Élvezületés ezer lakosra	7,5
Halálozás ezer lakosra	13,4
Belföldi odavándorlás ezer lakosra	43,9
Belföldi elvándorlás ezer lakosra	44,5
15–64 éves népesség aránya, %	67,9
Foglalkoztatottak aránya, % ^{a)}	41,8
Munkanélküliek aránya, % ^{a)}	5,3

a) A teljes népességre vetítve, a 2011. évi népszámlálás adata alapján.

21.3. ábra

A főbb művelésmódok megoszlása, 2013



Forrás: Hegyközségek Nemzeti Tanácsa.

21.2. tábla

Főbb adatok, 2014

Megnevezés	Zalai borvidék	Az összes borvidék százalékában
Szőlőtermesztők száma ^{a)}	2 494	6,1
Szüretelt terület, hektár	546	0,9
Átlagos ültetvény nagyság, hektár ^{a)}	0,37	23,7
Szőlőtermés összesen, tonna	2 013	0,6
Átlagos szőlőtermés, tonna/hektár	3,69	61,0

a) 2013. évi adat.

Forrás: Hegyközségek Nemzeti Tanácsa.

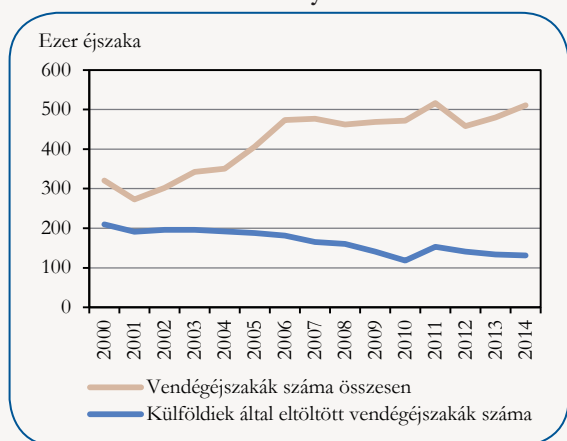
21.3. tábla

Vendéglátás, 2014

Megnevezés	Vendéglátóhelyek száma	Ebből: önálló vállalkozó által üzemeltetett aránya, %	Tízezer lakosra jutó vendéglátóhelyek száma
Vendéglátóhely	527	51,6	59,4
ebből:			
italüzlet és zenés szórakozóhely	203	65,0	22,9
étterem, büfé	235	46,0	26,5
cukrászda	41	41,5	4,6

21.4. ábra

A vendégéjszakák számának alakulása a kereskedelmi szálláshelyeken



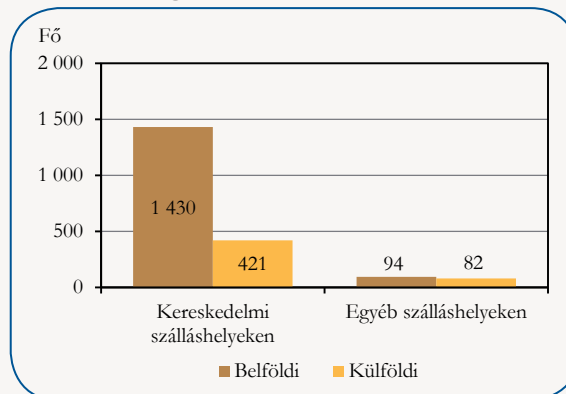
21.4. tábla

Az egyéb szálláshelyek vendégforgalma, 2014

Megnevezés	Egyéb szálláshelyek	Ebből: falusi szállásadás aránya, %
Szállásadók száma	695	3,2
Férőhelyek száma	5 139	3,0
Vendégek száma	15 619	3,7
ebből: külföldi	7 268	2,2
Vendégéjszakák száma	82 598	1,8
ebből: külföldi	37 001	1,0

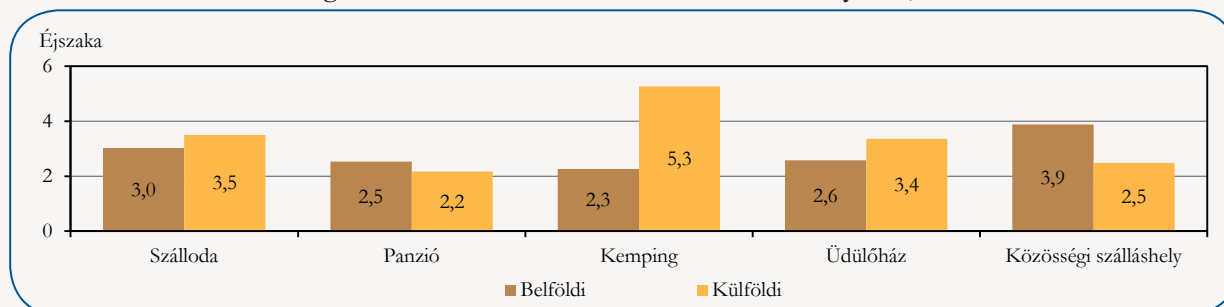
21.6. ábra

Vendégek száma ezer lakosra, 2014



21.7. ábra

Átlagos tartózkodási idő a kereskedelmi szálláshelyeken, 2014



22. Tolnai borvidék



Földrajzi elhelyezkedés

Magyarország déli részén, nagyobb részben Tolna megyében, kisebb részben Baranya és Fejér megyékben található.

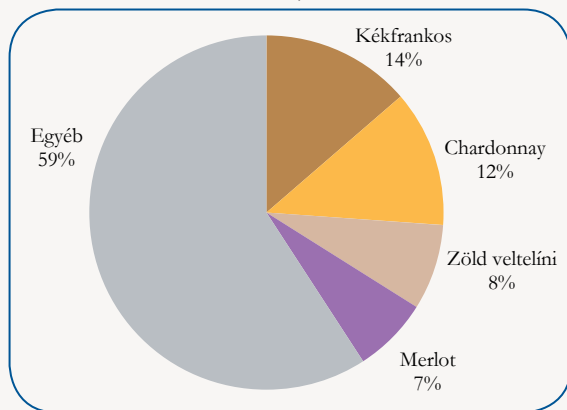
Klíma

A borvidék dombos-hegyes területe többnyire a mérsékelt meleg, mérsékelt nedves éghajlati típusba tartozik.

Talaj

Legfontosabb és szinte egyeduralgó felszíni képződménye és így leggyakoribb talajképző köze a lösz.

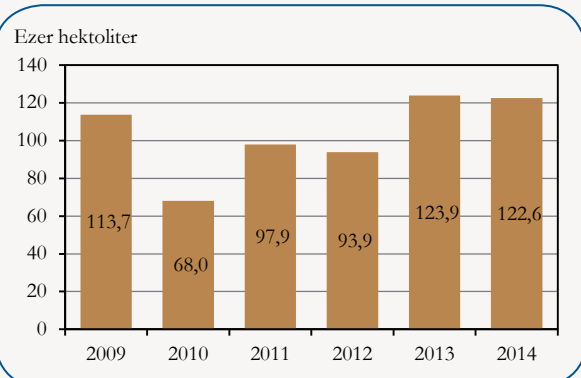
22.1. ábra
Az ültetvényterület megoszlása a természetett szőlőfajták szerint, 2013



Forrás: Hegyközségek Nemzeti Tanácsa.

22.2. ábra

Az előállított bor mennyiségének alakulása



Forrás: Hegyközségek Nemzeti Tanácsa.

Alapadatok, 2014

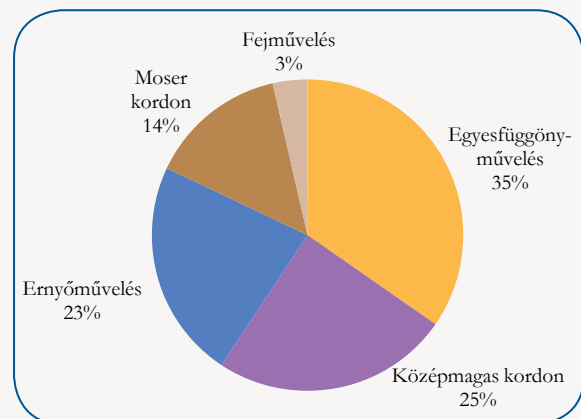
22.1. tábla

Települések száma	54
ebből: város	9
A települések területe, km ²	2 127
Lakónépesség száma az év végén, fő	126 565
Népsűrűség, fő/km ²	59
Élveszületés ezer lakosra	8,5
Halálozás ezer lakosra	13,8
Belföldi odavándorlás ezer lakosra	50,0
Belföldi elvándorlás ezer lakosra	52,3
15–64 éves népesség aránya, %	68,0
Foglalkoztatottak aránya, % ^{a)}	38,3
Munkanélküliek aránya, % ^{a)}	4,8

a) A teljes népességre vetítve, a 2011. évi népszámlálás adata alapján.

A főbb művelésmódok megoszlása, 2013

22.3. ábra



Forrás: Hegyközségek Nemzeti Tanácsa.

22.2. tábla

Főbb adatok, 2014

Megnevezés	Tolnai borvidék	Az összes borvidék százalékában
Szőlőtermesztők száma ^{a)}	792	1,9
Szüretelt terület, hektár	2 338	4,1
Átlagos ültetvény nagyság, hektár ^{a)}	3,22	203,9
Szőlőtermés összesen, tonna	14 007	4,0
Átlagos szőlőtermés, tonna/hektár	5,99	99,0

a) 2013. évi adat.

Forrás: Hegyközségek Nemzeti Tanácsa.

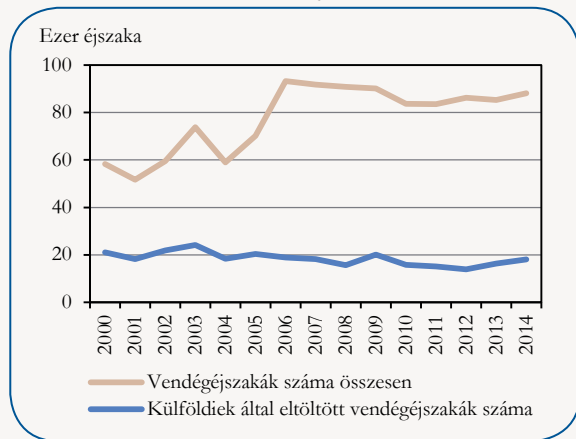
22.3. tábla

Vendéglátás, 2014

Megnevezés	Vendéglátóhelyek száma	Ebből: önálló vállalkozó által üzemeltetett aránya, %	Tízezer lakosra jutó vendéglátóhelyek száma
Vendéglátóhely	595	49,1	47,0
ebből:			
italüzlet és zenés szórakozóhely	236	66,9	18,6
étterem, büfé	238	42,0	18,8
cukrászda	39	53,8	3,1

22.4. ábra

A vendégéjszakák számának alakulása a kereskedelmi szálláshelyeken



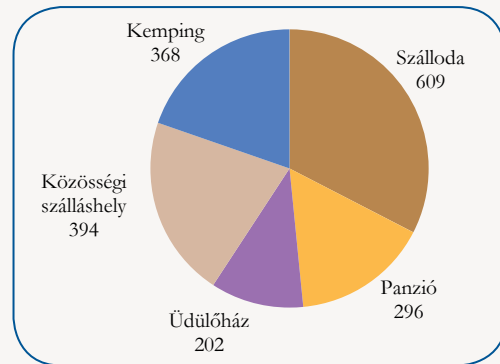
22.4. tábla

Az egyéb szálláshelyek vendégforgalma, 2014

Megnevezés	Egyéb szálláshelyek	Ebből: falusi szállásadás aránya, %
Szállásadók száma	218	22,5
Férőhelyek száma	1 435	25,4
Vendégek száma	8 895	21,8
ebből: külföldi	1 942	14,6
Vendégéjszakák száma	28 877	21,9
ebből: külföldi	7 719	9,3

22.5. ábra

A kereskedelmi szálláshelyek férőhelyei szállástípus szerint, 2014



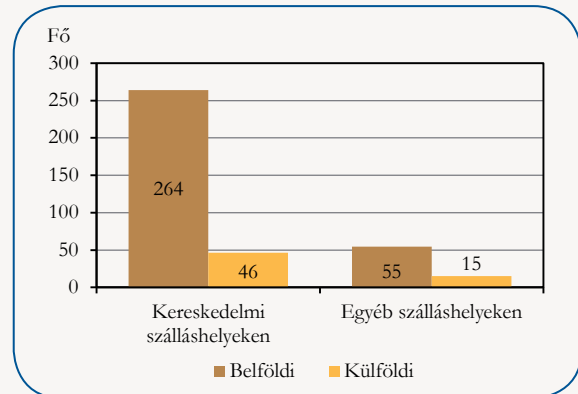
22.5. tábla

A kereskedelmi szálláshelyek vendégforgalma, 2014

Megnevezés	Vendégek száma	Ebből: külföldiek aránya, %	Vendégéjszakák száma	Ebből: külföldiek aránya, %
Szálloda	26 164	14,7	57 606	20,1
Panzió	4 551	12,4	8 891	14,8
Üdülőház	2 451	4,3	5 862	8,6
Közösségi szálláshely	4 362	8,9	9 492	10,1
Kemping	1 897	51,8	6 284	59,8
Összesen	39 425	15,0	88 135	20,5

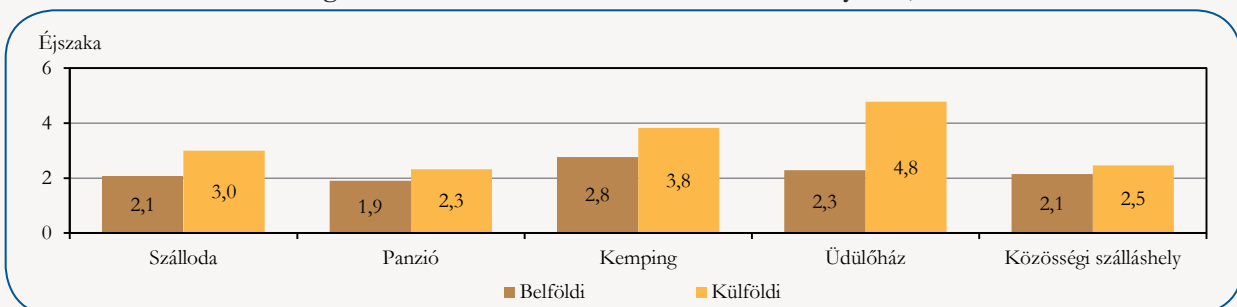
22.6. ábra

Vendégek száma ezer lakosra, 2014



22.7. ábra

Átlagos tartózkodási idő a kereskedelmi szálláshelyeken, 2014



Elérhetőségek:

kommunikacio@ksh.hu

info@ksh.hu

Telefon: (+36-1) 345-6789