

KÖZPONTI STATISZTIKAI HIVATAL

**FERTŐSZENTMIKLÓS
GYŐR-MOSON-SOPRON
MEGYE 10. VÁROSA**

GYŐR
2008.

© Központi Statisztikai Hivatal, 2008

ISBN 978-963-235-218-3

Felelős szerkesztő: Nyitrai József igazgató

További információ: Kása Katalin szerkesztő

Telefon: 06-96-502-423, E-mail: katalin.kasa@ksh.hu

Internet: <http://www.ksh.hu>
informacioszolgalat@ksh.hu
345-6789 (telefon), 345-6788 (fax)

TARTALOM

Bevezetés	5
Általános jellemzők	6
Népesség, népmozgalom	7
Gazdasági környezet és munkaerőpiac	8
Lakáshelyzet, infrastruktúra, intézményi ellátottság.....	10
Táblázatok	13

MEGJEGYZÉSEK

A százalék- és viszonyszámok számítása kerekítés nélküli adatokból történt.
Az adatok és a megoszlási viszonyszámok kerekítése egyedileg történt, ezért a részadatok összegei eltér(het)nek az összesen adatoktól.
A népességre vetített mutatókat lakónépességi adatok alapján számítottuk.
Az egyes táblákra vonatkozó megjegyzések a táblák alján találhatóak.

JELMAGYARÁZAT

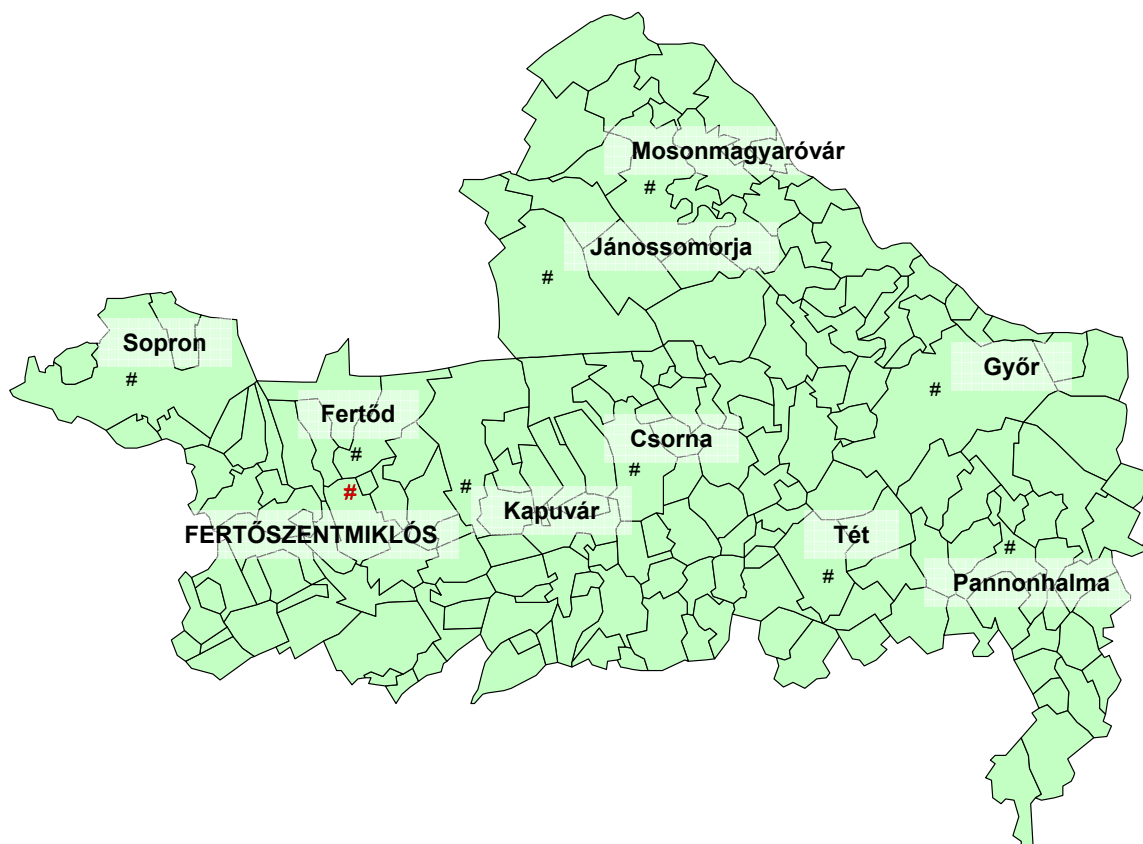
- = A megfigyelt statisztikai jelenség nem fordult elő.
- .. = Az adat nem ismeretes.
- 0; 0,0 = A mutató értéke olyan kicsi, hogy kerekítve zérust ad.

BEVEZETÉS

A helyi önkormányzatokról szóló 1990. évi LXV. törvény alapján a Köztársasági Elnök 2008. július 1-eji hatállyal nyolc magyarországi községnek, közöttük a Győr-Moson-Sopron megyei Fertőszentmiklósnak városi címet adományozott. A döntés alapján az ország városainak száma 306-ra emelkedett, közülük immár tíz található Győr-Moson-Sopron megyében, ahol a népesség 59%-a él városokban.

Kiadványunkban bemutatjuk Fertőszentmiklós legfontosabb jellemzőit, történelmét, fejlődését, helyi sajátosságait. A statisztikai adatok felhasználásával helyzetképet adunk a településen élők életkörülményeiről, az intézményhálózat működéséről, a gazdasági és társadalmi viszonyokról.

Győr-Moson-Sopron megye városai, 2008. július 1.



Általános jellemzők

A Kisalföld észak-nyugati részén, a Győri-medence peremén, Soprontól 28 km-re fekszik Fertőszentmiklós, Győr-Moson-Sopron megye tizedik, lélekszámát tekintve második legkisebb városa. A település fontos közlekedési csomópont, a 85-ös főút áthalad a településen, a 84-es főút pedig a közelében található. A vasútvonal itt három irányba – Sopron, Győr és Pomogy felé – ágazik el, ezért vasútállomása kiemelkedő jelentőségű.

Kedvező földrajzi környezetének köszönhetően az emberiség legősibb időszakában is lakott hely volt. A Fertő-tó és partvidéke, a Hanság mocsárvilága és az abból kiemelkedő földnyelvek, a környék erdői minden korban bőséges táplálékot biztosítottak a letelepedő emberek számára. A XX. századi ásatások is ezt igazolják, ugyanis bronzkori emlékeket tártak fel az Ikva partján. Ezek alapján a település már ötezer éve is lakott volt.

Fertőszentmiklós a XIX. század végéig két önálló település volt, melyeket az Ikva választott ketté. A pataktól keletre Szentmiklós, nyugatra pedig Szerdahely található. Előbbi területet az oklevelek először 1228-ban említették „Terra Neweg”, utóbbit pedig 1261-ben „Villa Sceredahel” néven. Alig fél évszázaddal később már új néven, „esslesia S. Nicolai”-ként említették. A névváltozás oka a tatárjárás, melynek nyomán a település teljesen kipusztult. Ezt követően a lakosság helyére halászokat telepítettek, akik védőszentjükről, Szent Miklósról nevezték el a területet. A község mai nevét az Ikva két partján található terület egyesítésével 1905-ben nyerte el.

A település számos híres szülöttel büszkélkedhet. 1777-ben itt született Felsőbüki Nagy Pál, akinek nevét ma az általános iskola viseli. Szintén fertőszentmiklósi születésű Iliás Ferenc, tanító, újságíró, a Nemzeti Parasztpárt alapító tagja és Ternyák Csaba, akit 1993-ban szenteltek püspökké.

Jogállását tekintve előbb jobbágy-, majd kismanesi község, a XIV-XV. században pedig már mezővárosi ranggal bírt. A település előbb a Kanizsay, a XVI. században már a Nádasdy család birtoka. A nemesi vármegye ekkor Szentmiklóson tartotta üléseit, a község mint törvényszéki hely is működött, és több nemesi család telepedett le itt. A Bezerédj család 1588-ban birtokot vásárolt a település mindkét részén a Nádasdyaktól és Szerdahelyen építtette fel mai is álló, emeletes kastélyát. Ebben a kúriában született Bezerédj István, reformpolitikus, Tolna vármegye országgyűlési követe. Ő volt az a nemes, aki elsőként az országban, felszabadította jobbágyait és önként adót fizetett.

Fertőszentmiklós lakóinak főfoglalkozása évszázadokon keresztül a földművelés volt, a település lakossága a XX. század közepéig főként mezőgazdasággal foglalkozott. Emellett a helyi ipar csírái már a középkorban megjelentek, később a XVII. században már céhek is működtek az akkori mezővárosban. Ezek megszűnése után felvirágzott a kisipar és a kiskereskedelem egészen az államosításig. 1950 után az akkori községben több ipari üzemet is létesítettek. Ezáltal Fertőszentmiklós ipari jellege erősödött, mely ma is megmaradt. A rendszerváltás után több külföldi tőkével működő vállalkozás telepedett meg a városban, jelentős foglalkoztatási szerepet betöltve. Emellett az 1990-es évek elején a Bezerédj TSZ mellett újból megjelentek az egyénileg gazdálkodók, a kereskedelemben és a vendéglátásban pedig a kisvállalkozók hoztak új szintet.

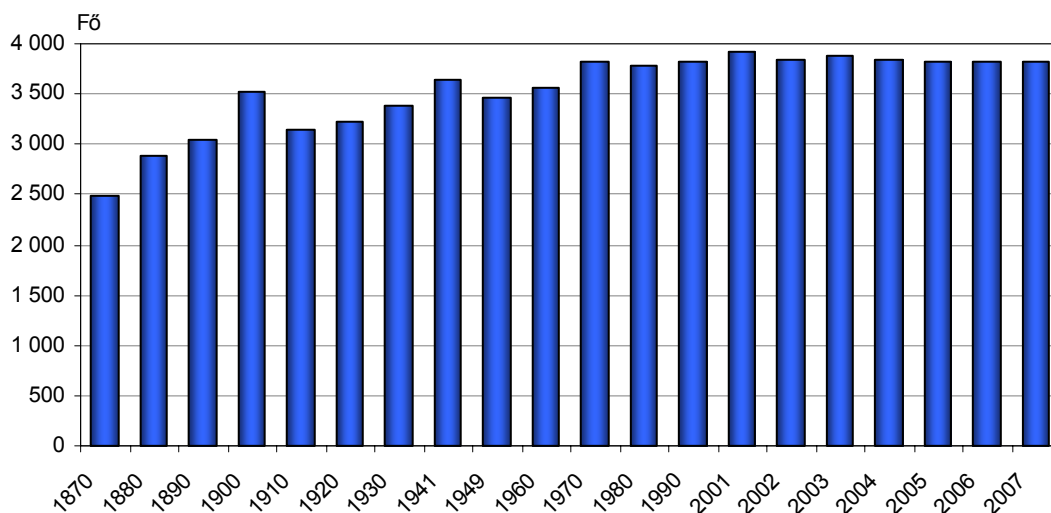
A település jövőbeni fejlődését kedvezően befolyásolhatja a 2008-ban megalakult Alpokalja-Ikvamente Leader Egyesület, melynek székhelye Fertőszentmiklós lett. A Sopron-Fertődi kistérség 39 településének együttműködésével működő egyesület célja, hogy az Új Magyarország Vidékfejlesztési Program forrásainak felhasználásával 2009-2013 között

elősegítse a térség idegenforgalmi kínálatának bővítését, az ágazat versenyképességének növelését, a gazdaság, a települések és az energetikai fejlesztések támogatását, a hátrányos helyzetű csoportok felzárkóztatását, és nem utolsósorban a határon átnyúló és közösségek közötti gazdasági, társadalmi, kulturális kapcsolatok fejlesztését.

Népesség, népmozgalom

Fertőszentmiklós népessége az 1870-es népszámlálás idején 2494 fő volt, mely mára 3800 fölé emelkedett. A lakosság száma az 1900-as évek elején és a második világháború következtében bekövetkezett csökkenéstől eltekintve – előbb a természetes szaporodás, később már a bevándorlás hatására – az ezredfordulóig gyakorlatilag folyamatosan gyarapodott. Ezt követően az általánosan jellemző kedvezőtlen demográfiai folyamatok (a halálozások száma évről-évre rendre meghaladta az élveszületéseket, melyet az 1980-as évtized óta pozitív vándorlási egyenleg nem tudott ellensúlyozni) hatására kismértékbe ugyan, de csökkent a népesség, 2007. év végén 3815-en éltek a településen.

A népesség számának alakulása ^{a)}



a) 1960-ig a jelenlévő, 1970-től lakónépesség

Lélekszáma alapján Fertőszentmiklós Győr-Moson-Sopron megye második legkisebb városa – egyedül a szomszédos Fertőd lakossága kevesebb –, népsűrűsége 97 fő/km², mely 8 fővel elmarad a megyére jellemzőtől, a hasonló népességű megyei városok átlagánál azonban 36 fővel több.

2008. január 1-jén a településen ezer férfira 1 100 nő jutott, 31-gyel több a megyeinél. A népesség korösszetétele hasonló az átlagoshoz, azonban annál valamelyest kedvezőtlenebb. A lakosság héttizede a 15–64 évesek közé tartozott, a gyermekkorúak hányada pedig 14,2%-ot tett ki. Az elmúlt közel három évtizedben a 15 évesnél fiatalabbak aránya folyamatosan csökkent és a 1999-2006 közötti időszakról eltekintve minden évben kisebb volt a megyeinél, az időskorúak ezzel szemben egyre nagyobb hányadot képviseltek. 2007. év végén a népesség 16,7%-a töltötte be a 65. életévét. Az öregedési index és az eltartottsági ráták kedvezőtlenebbek az átlagosnál.

A népmozgalom főbb mutatói, 1970-2007

Időszak	Természetes szaporodás, illetve fogyás			A vándorlási különbözet		
	ezer lakosra jutó száma					
	Fertőszent- miklós	Sopron- Fertődi kistérség Sopron város nélküli átlaga	Győr- Moson- Sopron megye	Fertőszent- miklós	Sopron- Fertődi kistérség Sopron város nélküli átlaga	Győr- Moson- Sopron megye
1970-1979	3,4	1,3	6,0	-2,5	-10,5	-0,2
1980-1989	0,2	4,0	0,3	0,1	-2,4	-1,5
1990-2001	-2,9	-5,8	-2,4	6,1	10,7	3,8
2002-2006	-5,2	-6,3	-2,7	0,2	4,6	3,1
2007	-6,5	-6,6	-2,8	2,4	9,0	5,2

A lakosság iskolai végzettsége az elmúlt évtizedekben folyamatosan javult, a 2001. február 1-jei népszámlálás adatai alapján a 15 éves és idősebb népesség kilenctizede befejezte az általános iskolát (8 osztály). A 18 évesek vagy annál idősebbek körében majd minden harmadik személy rendelkezett legalább középiskolai érettségivel, mely közel háromszorosa 1970. évinek. Főiskolai vagy egyetemi diplomával a 25 évesek és idősebbek 8,2%-a rendelkezett, mely szintén jelentősen javult a három évtizeddel korábbival összehasonlítva.

Az elmúlt időszakban Fertőszentmiklóson is módosult a családi állapot szerinti összetétel, a házások száma csökkent, ezzel szemben az egyedülállóké és az elvált családi állapotúaké növekedett. 2001. február 1-jén a 15 éves és idősebb népesség hattizede élt házasságban, egytizede özvegy, minden negyedik személy pedig nőtlen, vagy hajadon volt. A napjainkban mind nagyobb gyakoriságú élettársi kapcsolatok előfordulása nőtt, a legutolsó népszámláláskor már 52-en választották az együttélés e formáját.

A városban a háztartások és a családok átlagos nagysága meghaladja a megyeit. A legutolsó népszámlálás idején száz háztartásra 296 személy jutott, a családokban pedig az átlagosnál több gyermek élt. A településen a generációk együttélése is gyakoribb, a háztartások 6,3%-a két vagy több családból állt, mely a megyében 4,2%-ot, a kistérségben 4,0%-ot tett ki. Az egyszemélyes háztartások előfordulása kisebb a városokra jellemzőnél, a településen minden ötödik háztartásban élt egyedül valaki – jellemzően idős személy –, míg a megyei városok átlaga meghaladta az egynegyedet.

Gazdasági környezet és munkaerőpiac

A város jó fekvését, megközelíthetőségét és infrastruktúráját is jelzi a gazdasági szervezetek számának alakulása. 2007. év végén 353 vállalkozást – egyötöddel többet mint hat évvel korábban – tartottak nyilván fertőszentmiklósi székhellyel, közülük 127 társas, 226 egyéni formában volt bejegyezve. Előbbiek száma az ezredforduló óta 1,6-szeresére növekedett, utóbbiból pedig tízzel többet regisztráltak. A vállalkozási aktivitás területi összehasonlításban kedvezőnek mondható, ezer lakosra 92,5 szervezet jutott, 15,5-del több,

mint a megye hasonló népességű városaiban. A vállalkozások közel kétharmada a szolgáltatási szektorban tevékenykedett, ezen belül legtöbbjüket, összesen 157-et az ingatlanügyletek, gazdasági szolgáltatás, valamint a kereskedelem, javítás nemzetgazdasági ágban tartották nyilván. Létszám alapján megfigyelve a gazdálkodó szervezetek között az átlagosnak megfelelően a mikrovállalkozások dominálnak, 96%-uk legfeljebb 9 főt foglalkoztatott, 10 főnél nagyobb létszámú szervezet összesen 14 telepedett le a városban, többségük a termelő szektorban folytat tevékenységet.

A határ közelsége kedvezően befolyásolta a tőkebefektetések alakulását. A település legnagyobb foglalkoztatói a külföldi tőkével működő vállalkozások, melyek épületasztalos-ipari termékek, valamint műanyag csomagolóeszközök gyártásával foglalkoznak – Velux Magyarország Kft, Hungaropro Kft, Wolf Plastic Kft – és a városban együttesen több mint 500 főnek biztosítanak kereseti lehetőséget. Emellett a Fertő-tó közelsége révén a nádfeldolgozás szerepe is jelentős a településen, valamint egy faiskola székhelye itt található, azaz számottevő a mezőgazdaság súlya is, mely több mint száz munkavállalót foglalkoztat.

A regisztrált vállalkozások száma a főbb gazdasági ágak szerint, 2007.

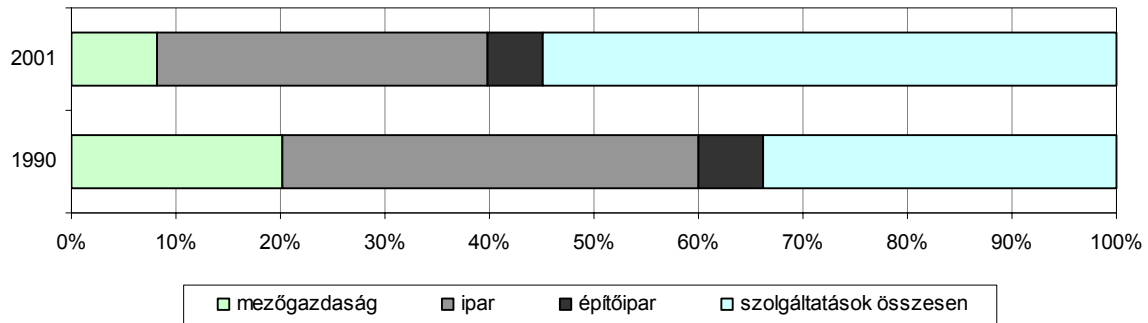
Megnevezés	A regisztrált vállalkozások			
	száma	megoszlása	száma	megoszlása
	Fertőszentmiklós		a hasonló népesség-nagyságú megyei városok átlaga	
Regisztrált vállalkozás összesen	353	100,0	333	100,0
Ebből:				
mezőgazdaság, vad-, erdő-, halgazdálkodás	40	11,3	36	10,8
ipar	38	10,8	26	7,7
építőipar	43	12,2	37	11,1
kereskedelem, javítás	67	19,0	61	18,3
szálláshely-szolgáltatás, vendéglátás	21	5,9	23	7,0
szállítás, raktározás, posta, távközlés	17	4,8	12	3,6
ingatlanügyletek, gazdasági szolgáltatás	90	25,5	90	27,0
egyéb közösségi, személyi szolgáltatás	17	4,8	24	7,2

A település kedvező földrajzi elhelyezkedése, természeti adottságai ellenére nem rendelkezik jelentős idegenforgalmi szálláskínálattal, a városban nem található kereskedelmi szálláshely, magán szállásadással pedig ketten foglalkoznak. A térség idegenforgalmi kínálatának bővítését célzó, Európai Unió forrásokat felhasználó pályázatok megvalósítása jelentős fejlődést eredményezhet e téren a jövőben. 2007. végén a település lakóinak igényeit 55 kiskereskedelmi üzlet, egy üzemanyag-töltő állomás és 23 vendéglátóhely szolgált.

A legutolsó népszámlálás időpontjában Fertőszentmiklóson a foglalkoztatottak száma 1 540 volt, a népességen belüli részesedésük 39,8%-ot tett ki. A lakosság egyharmada tartozott az inaktív keresők közé, további egynegyede eltartott volt, a munkanélküliek aránya pedig mindössze másfél százalékot tett ki.

A népszámláláskor a településen lakó foglalkoztatottak 54,9%-a a szolgáltatási jellegű ágazatokban dolgozott. A szektor jelentősége egy évtized alatt megnőtt, ennek ellenére a település iparosodottsága és a mezőgazdaság átlagosnál nagyobb szerepe fennmaradt. A munkavállalók közel egyharmada, illetve 8,2%-a ez utóbbi ágazatokban dolgozott.

A foglalkoztatottak számának megoszlása a népszámlálások időpontjaiban



A város fontos foglalkoztatási központ, munkaerővonzása is jelentős, mely a megye második legnagyobb városának közelsége és vonzereje miatt kiemelkedőnek számít. A fertőszentmiklósi lakosok közül közel 700-an saját lakhelyükön találtak munkát maguknak, emellett a bejárók száma is jelentős, megközelítette az 500 főt. Emellett az itt lakó foglalkoztatottak 55,3%-a nem lakóhelyén dolgozott, ők zömében Sopronba, illetve a Sopron-Fertődi kistérség településeibe ingáztak.

A településen lakók kedvezőbb munkaerőpiaci helyzetét mutatja az átlagosnál alacsonyabb munkanélküliségi ráta is. A Foglalkoztatási Hivatal 2007. decemberében mindössze 30 fertőszentmiklósi álláskeresőt tartott nyilván, mely a Sopron-Fertődi kistérség 2,8%-át tette ki. A munkanélküliségi ráta 1,2%-os volt, mely a legkedvezőbb arányt jelentette a megye városainak körében. A településen lakó munkanélküliek álláskeresői lehetőségei kedvezőnek tekinthetők, a tartósan (legalább fél éve) munkát keresők hányada 26,7%-os.

Lakáshelyzet, infrastruktúra, intézményi ellátottság

A település lakásállománya 2008. január 1-jén 1 448-at tett ki, mely az elmúlt közel négy évtized alatt mintegy 400-zal bővült. Ezzel párhuzamosan az otthonok egyre tágasabbak lettek, mind több szobával épültek, valamint a száz lakásra jutó lakosok száma is számottevően csökkent, mely a jobb komfortosságra, nagyobb kényelemre utal. A legutolsó népszámlálás idején a lakások közel négyötöde három és több szobás volt, hányaduk három évtized alatt meghatszorosozódott. Emellett a laksűrűség közel négy évtized alatt közel száz fővel lett kevesebb. A lakásállomány növekedése a település folyamatos fejlődését mutatja, évtizedről-évtizedre egyre nagyobb bővülés történt a városban, mely az ezredforduló után is megmaradt. A 2000 és 2007 között épült otthonok a lakásállomány 8,1%-át képviselték, mely magasabb a megyei hasonló népességnagyságú városok átlagánál.

A 2001. évi népszámlálás időpontjában a településen a lakások 72,5%-a volt összkomfortos, mely jóval kedvezőbb a megye hasonló népességnagyságú városainak átlagánál. Ugyanebben az összehasonlításban a komfortos, a félkomfortos, valamint a komfort nélküli lakások aránya kisebb, a szükség és egyéb lakások aránya pedig valamelyest nagyobb Fertőszentmiklóson, mint az említett településeken.

A lakásállomány főbb adatai

Megnevezés	1970.	1980.	1990.	2001.	2008.
	január 1.			február 1.	január 1.
Lakásállomány	1 052	1 127	1 206	1 348	1 448
Ebből arány, %:					
1 szobás	22,9	11,2	6,6	3,6	..
2 szobás	63,9	43,1	27,4	18,3	..
3 és több szobás	13,2	45,7	66,0	78,1	..
Lakásállomány változása (előző időpont = 100,0)	–	107,1	107,0	111,8	107,4
100 lakásra jutó lakos	351	331	310	287	263

Az 1980-as évek második felében megvalósult beruházások nyomán jelentősen javult a település közműellátottsága, mely ma a megye hasonló népességű városaival összehasonlítva számottevően kedvezőbb képet mutat. Az 1990-es évek elején már a közüzemi ivóvízvezeték-hálózat mellett a szennyvízelvezetés is megoldott volt a városban, 1991-1992-ben pedig a földgázt is bevezették a településre. A főbb közműellátottságot jellemző mutatók közül területi összehasonlításban egyedül a hulladékgyűjtésben mutatkozik lemaradás.

Közműellátottság, 2007

Megnevezés	Fertő- szentmiklós	Hasonló népesség- nagyságú megyei városok átlaga	Sopron- Fertődi kistérség Sopron város nélkül	Győr- Moson- Sopron megye
Közüemi ivóvízvezeték-hálózatba bekapcsolt lakások aránya, %	96,5	93,4	96,5	98,3
Közcsatorna-hálózatba bekapcsolt lakások aránya, %	75,2	72,5	73,6	83,3
Háztartási vezetékes gázfogyasztó a lakásállomány %-ában	81,3	59,4	71,4	73,4
Rendszeres hulladékgyűjtésbe bevont lakások aránya, %	84,3	97,6	87,3	95,5

A város megközelíthetősége közúton és vasúton is jónak mondható. A 85. számú főútvonal áthalad a településen, így a három legközelebbi várossal (Kapuvár, Fertőd és Sopron) gyors az összeköttetés, valamint a határközeli fekvés révén a településnek fontos szerepe van a nemzetközi forgalom lebonyolításában is. A Győr-Sopron vasútvonal is érinti a települést, valamint a GySEV Zrt. kezelésében lévő vonal itt ágazik el Ausztria felé Pamhagen irányába. A településen élők kedvezőbb jövedelmi helyzetére utal a kiemelkedően jó személygépkocsi ellátottság, ezer lakosra 340 jármű jutott a városban, mely nemcsak a megyeinél magasabb, hanem a hasonló népességnagyságú megyei városok átlagát is számottevően meghaladta.

Az elmúlt években a távbeszélő fővonalak száma az országban és Fertőszentmiklóson is csökkent. Ennek ellenére a település telefonellátottsága jó, ezer lakosra 339 fővonal jutott,

49-cel több, mint a hasonló népességgel rendelkező városokban átlagosan. A kábeltelevíziós ellátottság szintén kedvező a városban, 2007-ben a lakások háromnegyedében elérhető volt a szolgáltatás.

Fertőszentmiklós a Sopron-Fertődi kistérség egyik mikro térségi központja, amely az oktatás, illetve a gyermekjólét és családsegítés terén tölt be fontos szerepet, mely a jövőben tovább erősödhet. Fertőszentmiklósi székhellyel egy napköziotthonos óvoda működik, mely a városban két, valamint Csapod községben további egy feladatellátási helyen gondoskodik a gyermekek nappali felügyeletéről. A 176 férőhely zöme, 151 Fertőszentmiklóson található, ahol az öt gyermekcsoportba 101 óvodást íratnak be. A Felsőbüki Nagy Pál nevét viselő általános iskolában 19 tanteremben oktatják a 346 diákot. Az elmúlt tanévben az alsó tagozaton 160-an, a felső tagozaton 186 gyermek tanult. Az iskola központi szerepét jelzi, hogy minden ötödik diák naponta más településről jár be a városba.

A településen élénk a kulturális élet, minden évben rendszeres rendezvényekre kerül sor. A civil aktivitás is jelentős, számos egyesület nagy hagyományokkal rendelkezik. Az Önkéntes Tűzoltó Egyesület 1889-ben alakult, a századelőn jött létre a Fertőszentmiklósi Sport Egyesület, és szintén fontos szerepet játszik a város életében az 1987 óta működő Községvédő és Szépítő Egyesület. A településen emellett számtalan egyesület, klub működik, úgy mint a nyugdíjas klub, a horgászegyesület, a kézilabda klub, ifjúsági és idősek klubja. További kikapcsolódási lehetőséget nyújt az 1997-ben átadott kisképes repülőtér. A településen 1960 óta könyvtár működik, ahol közel 19 ezer kötetet olvashatnak a látogatók.

A város egészségügyi központjában két háziorvos és egy házi gyermekorvos látja el a betegeket. A lakosság számát figyelembe véve a település ellátottsága kiemelkedően jó, az elmúlt évben egy háziorvosra és házi gyermekorvosra 1272 lakos jutott, mely jóval kedvezőbb a megyeinél és a hasonló népességnagyságú városok átlagánál is.

A városban az önkormányzat intézményi formában és rendszeres ellátásokkal támogatja a rászorulókat. A gyermekjóléti szolgálathoz nemcsak a fertőszentmiklósiak, hanem további öt község – Csapod, Ebergőc, Fertőendréd, Petőháza, Röjtökmuzsaj – lakói is fordulhatnak segítségért. Az időskorúak ellátására saját fenntartásban 35 férőhellyel otthonot működtetnek, amely teljes kihasználtsággal üzemel. Emellett szintén az idős emberek ellátását szolgálja az időskorúak nappali intézménye, valamint a településen közel száz személy részesült szociális étkeztetésben, vagy házi segítségnyújtásban.

TÁBLÁZATOK

Fontosabb összehasonlító adatok, mutatók, 2007

Megnevezés	Fertő- szentmiklós	Sopron- Fertődi kistérség	Győr- Moson- Sopron megye	Ezen belül: városok
Népesség, népmozgalom				
Terület, km ²	39	877	4 208	940
Lakónépesség száma az év végén, fő	3 815	96 278	444 384	260 851
Az állandó népesség megoszlása, %				
0-14 évesek	13,9	14,1	14,5	14,0
15-59 évesek	63,9	64,1	64,6	64,7
60 évesek és idősebbek	22,2	21,9	20,9	21,3
1 000 lakosra jutó				
élveszületések	7,6	9,1	9,4	10,0
halálozások	14,1	12,3	12,2	11,7
természetes szaporodás, illetve fogyás	-6,5	-3,2	-2,8	-1,6
belföldi vándorlási különbözet	2,4	9,8	5,2	5,9
Munkanélküliség				
Ezer lakosra jutó álláskereső	7,9	11,2	19,5	18,7
A nyilvántartott álláskeresők közül, %				
férfi	60,0	49,6	48,8	47,3
fizikai foglalkozású	76,7	73,7	77,3	72,6
pályakezdő	6,7	3,8	5,1	4,9
legfeljebb általános iskolai végzettségű	16,7	24,7	29,9	27,3
szakmunkásképzőt, szakiskolát végzett	36,7	33,4	36,2	33,1
középiskolát végzett	40,0	30,2	25,9	29,6
felsőfokú végzettségű	6,7	11,7	8,0	10,1
180 napon túli álláskeresők aránya, %	26,7	27,0	31,8	33,8
Lakáshelyzet				
Lakásállomány, db	1 448	39 329	179 189	108 508
100 lakásra jutó lakos	263	245	248	240
Épített lakások száma	11	451	2 335	1 479
10 000 lakosra jutó épített lakás	28,8	47	52,6	56,9
Az épített lakásokból a 4 és több szobásak aránya, %	36,4	50,8	51,7	38,1
Az épített lakások átlagos alapterülete, m ²	99	102	94	81
Megszűnt lakások száma	–	5	139	85
100 épített lakásra jutó megszűnt lakás	–	1,1	6,0	5,7
Kiadott építési engedély	36	486	2 480	1 463

Fontosabb összehasonlító adatok, mutatók, 2007 (folytatás)

Megnevezés	Fertő- szentmiklós	Sopron- Fertődi kistérség	Győr- Moson- Sopron megye	Ezen belül: városok
Közműellátás				
Egy km közüzemi vízhálózatra jutó közüzemi szennyvízcsatorna-hálózat, m	1 047,2	907,7	862,3	936,4
A közüzemi vízhálózatba bekapcsolt lakások aránya, %	96,5	98,7	98,3	99,6
A közüzemi szennyvízcsatorna-hálózatba bekapcsolt lakások aránya, %	75,2	90,2	83,3	95,2
Vezetékes gázt fogyasztó háztartások a lakásállomány %-ában	81,3	83,7	73,4	82,4
Egy lakosra jutó évi vízfogyasztás, m ³ ^{a)}	33,5	36,3	35,0	34,4
Egy háztartási fogyasztóra jutó évi villamosenergia felhasználás, kWh	2 595	2 154	2 364	2 090
Egy háztartási fogyasztóra jutó évi vezetékes gázfogyasztás, m ³	1 680	1 134	1 233	1 065
Egészségügy, szociális ellátás				
Háziorvos és házi gyermekorvos	3	59	274	173
Egy háziorvosra és házi gyermekorvosra jutó lakos	1 272	1 632	1 622	1 508
100 bölcsődei férőhelyre jutó beírt gyermek	–	138	155	156
Ezer 60 éves és idősebb lakosra jutó idősek nappali intézményeinek férőhelyei ^{a)}	24	11	13	14
Oktatás				
Óvodai férőhely	151	3 284	16 731	9 587
Óvodába beírt gyermek	101	2 745	13 968	8 544
100 óvodai férőhelyre jutó beírt gyermek	67	84	83	89
Általános iskolai tanuló	346	6 874	33 515	20 874
Általános iskolai tanulók 1 000 lakosra jutó száma	91	71	75	80
Általános iskolai tanulók egy osztályra jutó száma	22	18	19	21
Középiskolai osztályok száma	–	182	740	730
Nappali tagozatos középiskolai tanulók száma	–	4 878	20 365	20 204
1 000 lakosra jutó települési könyvtári egység, db	4 953	3 934	3 839	5 263
1 000 lakosra jutó kölcsönzött települési könyvtári egység, db	8 959	1 493	2 012	3 010
Települési könyvtárak beiratkozott olvasói	602	11 351	51 762	42 656

a) Állandó népesség alapján.

Fontosabb összehasonlító adatok, mutatók, 2007 (folytatás)

Megnevezés	Fertő- szentmiklós	Sopron- Fertődi kistérség	Győr- Moson- Sopron megye	Ezen belül: városok
Gazdasági szervezetek				
1 000 lakosra jutó regisztrált gazdasági szervezet	100	123	126	153
Regisztrált társas vállalkozás	127	4 321	19 618	15 178
Ebből: korlátolt felelősségű társaság	74	2 117	9 374	7 226
Regisztrált egyéni vállalkozás	226	6 627	32 654	22 454
Regisztrált vállalkozás összesen	353	10 948	52 272	37 632
Ebből, %:				
mezőgazdaság, vad-, erdő-, halgazdálkodás	11,3	5,1	5,3	2,4
ipar	10,8	6,9	6,8	6,5
építőipar	12,2	7,8	9,0	7,2
kereskedelem, javítás	19,0	15,0	16,2	16,4
szálláshely szolgáltatás, vendéglátás	5,9	6,1	4,9	4,1
szállítás, raktározás, posta, és távközlés	4,8	4,0	4,0	3,4
pénzügyi közvetítés	2,0	3,1	3,3	3,3
ingatlanügyletek, gazdasági szolgáltatás	25,5	37,4	37,7	42,7
oktatás	1,4	2,9	3,3	3,8
egészségügyi, szociális ellátás	2,3	3,3	2,6	2,8
egyéb közösségi, személyi szolgáltatás	4,8	8,3	6,7	7,3
1 000 lakosra jutó regisztrált vállalkozás	93	114	118	144
Kereskedelem, vendéglátás				
Kiskereskedelmi üzletek száma ^{a)}	55	1 676	7 743	6 033
Ebből:				
élelmiszer jellegű üzlet és áruház	6	240	1 378	744
ruházati szaküzlet	5	301	1 131	1 037
vasáru-, festék-, üveg-, barkácsszaküzlet	10	143	624	519
A kiskereskedelmi boltokból az egyéni vállalkozás keretében működők aránya, %	54,5	38,3	39,5	34,2
Vendéglátóhelyek száma	23	695	2 961	1 946
Ebből: az egyéni vállalkozás keretében működők aránya, %	52,2	41,6	44,6	39,2
1 000 lakosra jutó kiskereskedelmi üzlet és vendéglátóhely	20,4	24,6	24,1	30,6

Fontosabb összehasonlító adatok, mutatók, 2007 (folytatás)

Megnevezés	Fertő- szentmiklós	Sopron- Fertődi kistérség	Győr- Moson- Sopron megye	Ezen belül: városok
Idegenforgalom				
1 000 lakosra jutó kereskedelmi szállásférőhely	–	47,8	24,9	27,6
Magánszálláshelyek:				
férőhelyek száma	13	1 382	3 104	1 176
vendégek száma	135	11 792	23 463	12 350
ebből: a külföldiek aránya, %	23,7	13,8	25,3	24,0
vendégéjszakák száma	611	42 375	75 644	38 220
ebből: a külföldiek aránya, %	19,6	15,5	24,1	21,0
Közlekedés, távközlés				
Személygépkocsi-állomány	1 298	30 994	139 980	85 296
1 000 lakosra jutó személygépkocsi száma	340	322	315	327
Távbeszélő fővonalak száma (ISDN vonalakkal együtt)	1 295	34 840	154 512	101 743
Ebből:				
egyéni	1 054	25 694	114 067	69 066
üzleti	63	3 015	10 995	8 870
ISDN vonalak	166	5 562	27 878	22 724
1 000 lakosra jutó távbeszélő fővonal	339	362	348	390
Kábeltelevíziós hálózatba bekapcsolt lakások aránya, %	75,7	71,5	62,1	73,9